

# DOCUMENT ÚNIC DE PROTECCIÓ CIVIL MUNICIPAL DE GUIXERS

*Risc territorial bàsic, risc per incendis forestals,  
risc per inundacions, risc per nevades, risc per  
allaus, risc sísmic i risc per ventades*

VERSIÓ PÚBLICA

Desembre 2021

Promotor:

Ajuntament de Guixers



Redactor:



## ÍNDEX

<b>1</b>	<b>DOCUMENT 1. GENERALITATS I ORGANITZACIÓ MUNICIPAL.....</b>	<b>4</b>
1.1	INTRODUCCIÓ, NORMATIVA I DISPOSICIONS LEGALS.....	4
1.2	DADES GENERALS DEL MUNICIPI .....	5
1.2.1	IDENTIFICACIÓ DEL MUNICIPI.....	5
1.2.2	SITUACIÓ GEOGRÀFICA.....	6
1.2.3	DADES DE POBLACIÓ .....	6
1.2.4	INFRAESTRUCTURES I VIES DE COMUNICACIÓ .....	7
1.2.5	SERVEIS BÀSICS.....	9
1.2.6	CLIMATOLOGIA.....	11
1.2.7	OROGRAFIA I HIDROLOGIA.....	12
1.3	ORGANITZACIÓ MUNICIPAL DE PROTECCIÓ CIVIL .....	14
1.3.1	ESTRUCTURA, FUNCIONS I RESPONSABILITATS .....	14
1.3.2	CENTRES DE COORDINACIÓ .....	20
1.4	PROGRAMA I PROCEDIMENT D'IMPLANTACIÓ, SIMULACRES, MANTENIMENT, REVISIÓ I ACTUALITZACIÓ.....	22
1.4.1	PROGRAMA DE LA IMPLANTACIÓ DEL PLA.....	22
1.4.2	MANTENIMENT DEL PLA.....	23
1.4.3	PROGRAMA D'EXERCICIS I SIMULACRES.....	23
1.5	BASES PER AL PLA DE RECUPERACIÓ PREVIST A L'ARTICLE 31 DE LA LLEI 4/1997 .....	29
<b>2</b>	<b>DOCUMENT 2. ANÀLISI DEL RISC .....</b>	<b>31</b>
2.1	RISC TERRITORIAL.....	31
2.1.1	PERILL PER EMERGÈNCIES ASSOCIADES A MALALTIES TRANSMISSIBLES EMERGENTS .....	34
2.1.2	PERILL PER ONADES DE CALOR I FRED.....	34
2.1.2	PERILL PER TALL DE SUBMINISTRAMENTS BÀSICS.....	35
2.1.3	PERILL PER ACTES EN ZONES PÚBLICA CONCURRÈNCIA .....	35
2.2	RISCOS ESPECIALS.....	36
2.2.1	PERILL D'INCENDI FORESTAL. INFOCAT .....	37
2.2.2	PERILL D'INUNDACIONS. INUNCAT.....	43
2.2.3	PERILL DE NEVADES. NEUCAT.....	46
2.2.1	PERILL PER ALLAUS. ALLAUCAT.....	49
2.2.2	PERILL SÍSMIC. SISMICAT .....	50
2.2.4	PERILL PER VENTADES: VENTCAT .....	52
2.3	RISCOS ESPECÍFICS.....	52
<b>3</b>	<b>DOCUMENT 3. VULNERABILITAT MUNICIPAL .....</b>	<b>53</b>
3.1	ÀREES O SECTORS D'AFECTACIÓ.....	53
3.1.1	RISC TERRITORIAL .....	53
3.1.2	RISC ESPECIAL .....	54
3.1.3	RISC ESPECÍFIC .....	55
3.2	ELEMENTS VULNERABLES .....	56
3.2.1	RISC TERRITORIAL .....	56
3.2.2	RISC ESPECIAL .....	70
3.2.3	RISC ESPECÍFIC .....	97
<b>4</b>	<b>DOCUMENT 4. PROCEDIMENTS OPERATIUS PER RISC.....</b>	<b>98</b>
4.1	PROCEDIMENT OPERATIU .....	98
4.1.1	CRITERIS D'ACTIVACIÓ. NIVELLS .....	98

4.1.2	TASQUES PREVENTIVES I OPERATIVES ASSOCIADES A CADASCUN DELS NIVELLS .....	99
4.1.3	AVISOS: ORGANITZACIÓ, SISTEMES I RECORREGUTS D'AVÍS.....	112
4.1.4	PROCEDIMENTS DE RELACIÓ I D'INTEGRACIÓ AMB ELS PLANS D'ÀMBIT SUPERIOR .....	114
4.2	MESURES DE PROTECCIÓ A LA POBLACIÓ .....	115
4.2.1	EXECUCIÓ DE L'EVACUACIÓ.....	115
4.2.2	ZONES D'ALLUNYAMENT .....	116
4.2.3	PAUTES DE CONFINAMENT .....	117
4.3	CENTRES D'ACOLLIDA. TIPOLOGIA .....	118
<b>5</b>	<b>DOCUMENT 5. FITXES D'ACTUACIÓ .....</b>	<b>120</b>
<b>6</b>	<b>DOCUMENT 6. DIRECTORI TELEFÒNIC I CATÀLEG DE MITJANS I RECURSOS .....</b>	<b>126</b>
6.1	DIRECTORI TELEFÒNIC .....	126
6.1.1	ORGANIGRAMA MUNICIPAL DE L'EMERGÈNCIA .....	126
6.1.2	CENTRES DE COORDINACIÓ I SERVEIS D'EMERGÈNCIA .....	128
6.1.3	ELEMENTS VULNERABLES.....	129
6.1.4	CENTRES D'ACOLLIDA .....	129
6.1.5	MITJANS DE COMUNICACIÓ LOCAL .....	129
6.1.6	MUNICIPIS VEÏNS.....	129
6.2	CATÀLEG DE MITJANS I RECURSOS.....	131
6.2.1	MITJANS I RECURSOS DE L'AJUNTAMENT .....	131
6.2.2	VEHICLES MUNICIPALS.....	131
6.2.3	XARXA D'HIDRANTS MUNICIPAL.....	131
6.2.4	ASSOCIACIONS I GRUPS VOLUNTARIS LOCALS.....	131
6.2.5	PARTICULARS.....	132
6.2.6	SERVEIS BÀSICS.....	132
6.2.7	SERVEIS SANITARIS .....	132
<b>7</b>	<b>DOCUMENT 7. CARTOGRAFIA BÀSICA I ESPECÍFICA (PER A CADA RISC) .....</b>	<b>133</b>
<b>8</b>	<b>ANNEXOS .....</b>	<b>136</b>
8.1	ANNEX I. MODELS DE DECLARACIÓ D'ACTIVACIÓ I ALTRES COMUNICATS I DISPOSICIONS .....	137
8.2	ANNEX II. CONSELLS D'AUTOPROTECCIÓ PEL RISC .....	141
8.3	ANNEX III. ACTUACIÓ EN CAS D'EMERGÈNCIES ASSOCIADES A MALALTIES TRANSMISSIBLES EMERGENTS D'ALT RISC POTENCIAL.....	149
8.4	ANNEX IV. CRITERIS D'ACTIVACIÓ CONCRETS PER RISCOS ESPECIALS .....	160

# **1 DOCUMENT 1. GENERALITATS I ORGANITZACIÓ MUNICIPAL**

## **1.1 INTRODUCCIÓ, NORMATIVA I DISPOSICIONS LEGALS**

El Document Únic de Protecció Civil Municipal és el document que estableix el marc orgànic i funcional previst per a un municipi, amb l'objecte de prevenir i controlar els riscos sobre les persones i els béns i donar resposta adequada a les possibles situacions d'emergència del municipi, sota responsabilitat del titular del pla i garantint la integració d'aquestes actuacions amb el sistema autonòmic de protecció civil.

Degut a que Guixers és una població afectada per diversos riscos naturals com incendis forestals, episodis d'inundacions, neu, vent i sismes, d'acord amb la Llei 4/97 de protecció civil de Catalunya, l'Ajuntament resta obligat a elaborar i implantar el Pla de protecció civil municipal, del qual aquest document n'és la base.

D'altra banda, el Document Únic de Protecció Civil Municipal, s'ha realitzat, a banda del Decret 155/2014, de 25 de novembre, pel qual s'aprova el contingut mínim per a l'elaboració i homologació dels plans de protecció civil municipal i s'estableix el procediment per a la seva tramitació conjunta, d'acord amb les disposicions legals, Plans d'emergència i normativa que es descriu a continuació:

A nivell municipal:

- *Pla d'actuació municipal per incendis forestals homologat per la Comissió General de Protecció Civil de Catalunya en data 16 de juliol de 1998.*
- *Pla d'actuació municipal per nevades homologat per la Comissió General de Protecció Civil de Catalunya en data 10 de juliol de 2008.*
- *Pla d'actuació municipal per inundacions homologat per la Comissió General de Protecció Civil de Catalunya en data 27 de juliol de 2011.*

A nivell autonòmic

- *Decret 161/1995, de 16 de maig, pel qual s'aprova el Pla de protecció civil de Catalunya (PROCICAT).*
- *Acord GOV/141/2014, de 21 d'octubre, pel qual s'aprova la revisió del Pla especial d'emergències per incendis forestals de Catalunya (INFOCAT).*
- *Acord GOV/14/2015, de 10 de febrer, pel qual s'aprova la revisió del Pla especial d'emergències per inundacions de Catalunya (INUNCAT).*
- *Acord GOV/138/2014, de 14 d'octubre, pel qual s'aprova la revisió del Pla especial d'emergències sísmiques a Catalunya (SISMICAT).*
- *Acord GOV/126/2014, de 23 de setembre, pel qual s'aprova la revisió del Pla especial d'emergències per nevades a Catalunya (NEUCAT).*
- *Acord GOV/139/2014, de 14 d'octubre, pel qual s'aprova la revisió del Pla especial d'emergències per allaus a Catalunya (ALLAUCAT).*
- *Acord GOV/115/2017, de 1 d'agost, pel qual s'aprova el Pla especial d'emergències per risc de vent a Catalunya (VENTCAT).*

## 1.2 DADES GENERALS DEL MUNICIPI

### 1.2.1 IDENTIFICACIÓ DEL MUNICIPI

<b>NOM MUNICIPI</b>	Guixers
<b>COMARCA</b>	Solsonès
<b>PROVÍNCIA</b>	Lleida

	<b>SUPERFÍCIE TOTAL*</b>	<b>POBLACIÓ**</b>	<b>DENSITAT POBLACIÓ</b>
<b>La Casa Nova de Valls</b>	9,47	28	20,58
<b>Castelltort</b>	5,12	3	2,21
<b>La Corriu</b>	10,51	6	4,41
<b>Guixers</b>	7,38	7	5,14
<b>Montcalb</b>	10,65	12	8,82
<b>Sisquer</b>	7,36	5	3,68
<b>Vilamantells</b>	15,56	75	55,16
<b>TOTAL</b>	66,05 km <sup>2</sup>	136 hab.	2,05 hab/km <sup>2</sup>

\*Dades de superfície extretes a partir de les dades de superfície total respecte a la superfície dels nuclis de població del municipi de Guixers, en base a la Cartografia de l'ICGC (Institut Cartogràfic i Geològic de Catalunya).

\*\*Dades de població facilitats per l'ajuntament

## 1.2.2 SITUACIÓ GEOGRÀFICA

	TELÈFON AJUNTAMENT	TELÈFON POLICIA LOCAL	UBICACIÓ
<b>Sant Llorenç de Morunys</b>	973 492 050	<i>No en disposa</i>	Dins el terme municipal de Guixers
<b>La Coma i La Pedra</b>	973 492 378	<i>No en disposa</i>	Nord
<b>Odèn</b>	973 481 700	<i>No en disposa</i>	Oest
<b>Navès</b>	973 482 553	<i>No en disposa</i>	Sud
<b>Montmajor</b>	938 246 000	<i>No en disposa</i>	Sud
<b>Capolat</b>	938 215 040	<i>No en disposa</i>	Sud-est
<b>Castellar del Riu</b>	938 212 775	<i>No en disposa</i>	Est
<b>Fígols</b>	938 248 052	<i>No en disposa</i>	Est /Nord-Est
<b>Gósol</b>	973 370 055	<i>No en disposa</i>	Nord

	SUPERFÍCIE
<b>TOTAL</b>	66,05 km <sup>2</sup>
<b>URBANA</b>	5,05 km <sup>2</sup>
<b>FORESTAL</b>	54,47 km <sup>2</sup>
<b>AGRÍCOLA</b>	6,53 km <sup>2</sup>

\*Superfícies obtingudes a partir dels percentatges d'usos del sòl de l'Inventari Ecològic Forestal de Catalunya (CREAF). Informació de la coberta de sòl a la Regió Forestal IV de la Comarca del Solsonès.

## 1.2.3 DADES DE POBLACIÓ

DADES DE POBLACIÓ	
<b>POBLACIÓ TOTAL</b>	136 habitants
<b>POBLACIÓ ESTACIONAL MITJANA (Turística)</b>	<b>401 habitants*</b>

\* Per al càlcul de la població estacional s'utilitzen com a dades de referència les dades de places turístiques (62) així com habitatges secundaris (69) d'acord amb les dades de l'IDESCAT per a l'any 2019 i 2011 respectivament. D'aquesta forma, la població estacional es calcula:

- Un total de 62 places turístiques, amb un càlcul d'una persona per plaça, implica un total de 62 habitants (població estaciona).
- Un total de 69 habitatges secundaris, amb un càlcul de 3 persones per habitatge, implica un total de 207 habitants (població estacional).

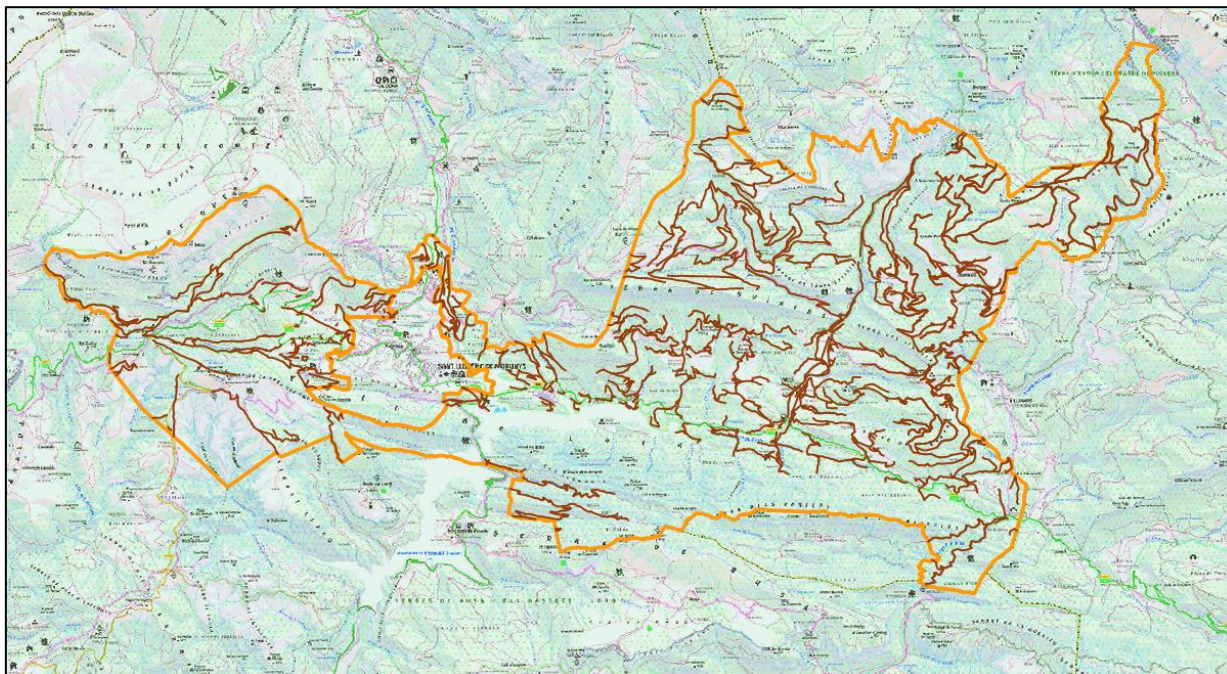
	POBLACIÓ HABITUAL	POBLACIÓ ESTACIONAL (Turística)
DISSEMINATS	136 habitants	401 habitants
TOTAL	136 habitants	

#### 1.2.4 INFRAESTRUCTURES I VIES DE COMUNICACIÓ

INFRAESTRUCTURES I VIES DE COMUNICACIÓ			
CARRETERA / AUTOPISTA	TITULARITAT	PUNTS QUILOMÈTRICS (FRONTERERS)	PONTS I TÚNELS
L-401	Generalitat de Catalunya	PK 40,4	No
LV-4241	Diputació de Lleida	PK 20,1	No
LV-4241	Generalitat de Catalunya	PK 23 – PK 30 PK 32,9 – PK 44,5	<ul style="list-style-type: none"> <li>• Viaducte de la LV-4241 sobre El Cardener X: 384.852,2 Y: 4.665.245,1</li> <li>• Pont de la LV-2241 Torrent de la Barata X: 385.870,2 Y: 4.665.479,14</li> <li>• Pont de la LV-4241 Rasa de Castelltort X: 387.258,21 Y: 4.665.195,14</li> <li>• Pont de la LV-4241 sobre riera X: 388.318,2 Y: 4.664.813,1</li> <li>• Pont de la LV-4241 riera Aigua de Valls X: 389.676,2 Y: 4.664.883,1</li> <li>• Pont de la LV-4241 riera Aigua de Llinar</li> </ul>

<b>INFRAESTRUCTURES I VIES DE COMUNICACIÓ</b>			
<b>CARRETERA / AUTOPISTA</b>	<b>TITULARITAT</b>	<b>PUNTS QUILOMÈTRICS (FRONTERERS)</b>	<b>PONTS I TÚNELS</b>
			X: 393.240,2 Y: 4.663.293,1
C-462	Generalitat de Catalunya	PK 19,1 – PK 20 PK 25,1 – PK 25,8	<ul style="list-style-type: none"> <li>• Viaducte de la C-462 de Vall-llonga (PK: 19, longitud: 190 m. Convencional, de formigó armat)</li> </ul> X: 384.654,3 Y:4.664.359,5

El municipi de Guixers no disposa d'informació sobre l'amplada i tipologia establerta per l'INFOCAT de la xarxa de camins municipals (Camins primaris, secundaris i terciaris). Per tant, a la cartografia es mostrarà la capa de camins facilitat a través de la cartografia de l'Institut Cartogràfic de Catalunya.



### 1.2.5 SERVEIS BÀSICS

LÍNIA DE GASIFICACIÓ	COMPANYIA	CARACTERÍSTIQUES DEL TRANSPORT
<i>El municipi de Guixers no disposa de línia de gasificació</i>		

LÍNIA ELÈCTRICA	TENSIÓ	COMPANYIA	AFECTA LA MASSA FORESTAL? (S/N)
<i>El municipi de Guixers no disposa de línies d'alta tensió</i>			

SUBESTACIONS	TIPUS	COMPANYIA	COORDENADES UTM		CARACTERÍSTIQUES
			X	Y	
<i>El municipi de Guixers no disposa de subestacions elèctriques</i>					

TORRE DE TELECOMUNICACIONS	COMPANYIA	COORDENADES UTM		CARACTERÍSTIQUES
		X	Y	
TLC01	Vodafone España S.A.	391.827,2	4.666.165,4	Estació de telefonia mòbil 2G-3G A Torre de Tradia
TLC02	Vodafone	390.195,7	4.665.450,8	Estació de telefonia mòbil 4G A Can Cots
TLC03	Orange Espagne SAU	381.615,1	4.667.571,1	Estació de telefonia mòbil 2G - 3G - 4G A Carrer polígon 1, parcel·la 103 (Ctra. De Coll de Jou a Port del Compte)

COMPANYIA AIGUA POTABLES	DADES DE CONTACTE
Ajuntament de Guixers	Casa Nova de Valls, s/n - 25285 Guixers (Lleida) Tel: 973 492 541 ajuntament@guixers.ddl.net alcaldia@guixers.ddl.net

## 1.2.6 CLIMATOLOGIA

VALORS NORMALS MITJOS DE PRECIPITACIONS DARRERS ANYS												
MES	GEN	FEB	MARÇ	ABR	MAIG	JUNY	JUL	AGO	SET	OCT	NOV	DES
L/M <sup>2</sup>	129,8	0,6	57,7	70,3	128,5	116,4	61,1	60,1	26,7	45,7	100,1	6,0

\*Dades extretes del Servei Meteorològic de Catalunya per a l'any 2020 a l'estació de Guixers-Valls (MV).

VALORS NORMALS MITJOS DE TEMPERATURES DARRERS ANYS												
MES	GEN	FEB	MARÇ	ABR	MAIG	JUNY	JUL	AGO	SET	OCT	NOV	DES
T <sup>o</sup> C	1,4	5,2	6,3	9,6	14,3	15,8	20,2	19,1	14,5	8,2	5,5	1,2

\*Dades extretes del Servei Meteorològic de Catalunya per a l'any 2020 a l'estació de Guixers-Valls (MV).

VALORS DOMINANTS	
<b>VENTS DOMINANTS*</b>	
<b>MESOS CÀLIDS**</b>	Juliol i agost
<b>MESOS FREDS**</b>	Gener i desembre
<b>MESOS PLUJOSOS**</b>	Gener, maig, juny i novembre
<b>MESOS SECS**</b>	Febrer i desembre

\*Dades extretes del Servei Meteorològic de Catalunya per a l'any 2020 a l'estació de Lladurs (VO).

\*\*Dades extretes del Servei Meteorològic de Catalunya per a l'any 2020 a l'estació de Guixers-Valls (MV).

	LOCALITZACIÓ	CARACTERÍSTIQUES	ENLLAÇ WEB
<b>ESTACIÓ 1</b>	Guixers-Valls	Altitud: 845m Data alta: 17.06.2015	<a href="https://www.meteo.cat/observacions/xema/dades?codi=MV&amp;dia=2021-01-25T10:00Z">https://www.meteo.cat/observacions/xema/dades?codi=MV&amp;dia=2021-01-25T10:00Z</a>
<b>ESTACIÓ 2</b>	Lladurs	Altitud: 785 m Data alta: 05.05.1998	<a href="https://www.meteo.cat/observacions/xema/dades?codi=VO">https://www.meteo.cat/observacions/xema/dades?codi=VO</a>

## 1.2.7 OROGRAFIA I HIDROLOGIA

DESCRIPCIÓ	
<b>ALTITUD MÀXIMA</b>	2.143 m
<b>ALTITUD MÀXIMA AMB POBLACIÓ / INFRAESTRUCTURES</b>	1.586 m
<b>ALTITUD MÍNIMA</b>	803 m
<b>ALTITUD MÍNIMA AMB POBLACIÓ / INFRAESTRUCTURES</b>	823 m
<b>ALTITUD DEL NUCLI URBÀ</b>	839,1 m
<b>RIUS</b>	El Cardener neix a les Fonts del Cardener (La Coma i La Pedra), passa per l'embassament Llosa del Cavall i desemboca al Llobregat, a Castellgalí (Bages).
	Aigua d'Ora afluent per l'esquerra del Cardener, desemboca prop de Cardona a 414 m d'altitud. Neix al peu de la Roca Gran de Ferrús (Gósol).
	Aigua de Valls petit riu afluent per l'esquerra del Cardener. Neix a 1,328 m. al sud de Gósol i desemboca al Cardener, a Llosa del Cavall.
<b>RIERES</b>	Riera de la Sobirana és un torrent afluent per la dreta del Cardener. Neix al Tossal de Vall-llonga i desemboca a Llosa del Cavall.
	Rasa de Torroella és un torrent afluent per la dreta del Cardener de 4.048 m de longitud. Neix a 1.361 msnm prop del Tossal de la Creu del Codó i desemboca a Llosa del Cavall.
<b>TORRENTS A DESTACAR</b>	Torrent de les Salines Afluent per la dreta del Cardener, desemboca a la Llosa del Cavall. Neix al Coll de Jou (Guixers).
	Torrent de la Solana afluent per l'esquerra de l'Aigua de Valls. Neix al Coll de la Pedra (Guixers) i desemboca a Aigua de Valls.
	Torrent de Sant Martí afluent per la dreta de l'Aigua de Valls. Neix a la Serra de Mitjes (125 m) i desemboca just després l'estret de Vallpregona.

DESCRIPCIÓ		
	Torrent del Sisquer	afluent per l'esquerra de l'Aigua de Valls. Tot el seu recorregut és a Guixers.
	Rasa de Vilamala	afluent per la dreta del Cardener. Neix a 1.248 msnm prop de l'Hostal del Vent (Clot de Vilamala) i desemboca a Llosa del Cavall.
<b>CANALS</b>	Canal del Forat	afluent per l'esquerra de l'Aigua de Valls. Neix sota el cingle del Cogul (Serra de Busa) i desemboca a la Llosa del Cavall.
<b>CON DE DEJECCIÓ</b>	A l'Oest del nucli urbà de St. Llorenç de Morunys, a la zona amb disseminats de Vilamantells (Guixers)	
<b>EMBASSAMENTS</b>	Pantà de Llosa del Cavall	

### 1.3 ORGANITZACIÓ MUNICIPAL DE PROTECCIÓ CIVIL

#### 1.3.1 ESTRUCTURA, FUNCIONS I RESPONSABILITATS

L'organització municipal de protecció civil és el conjunt de persones encarregades de dur a terme la protecció civil del municipi, amb l'objectiu de fer front a les emergències que puguin sorgir dins del municipi per tal de salvar vides, protegir béns i el medi ambient.

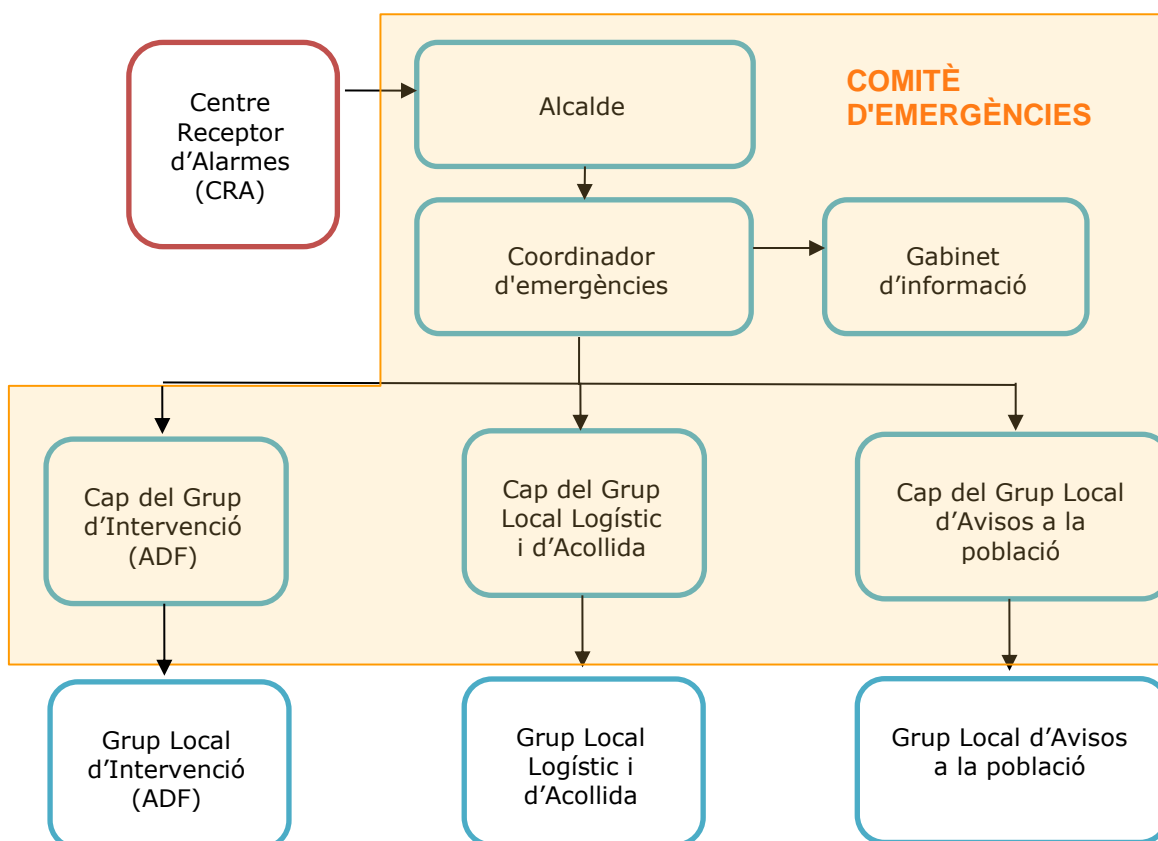
L'estructura de l'organització municipal de protecció civil té com a punt més elevat de responsabilitat a l'alcalde, que és l'autoritat de protecció civil d'àmbit municipal i, com a base de l'organització, es troben les diferents comissions i comitès encarregats de dur a terme les accions per tal d'aplicar correctament el Pla de Protecció Civil Municipal.

En aquest apartat es tracta doncs, de donar a conèixer les diferents figures dins de l'organització municipal de protecció civil tot explicant les seves funcions i responsabilitats.

Comissió municipal de protecció civil:

*No es constitueix degut a la capacitat tècnica i organitzativa del municipi.*

**L'organigrama municipal en emergències segueix el següent patró:**



En resum, s'ha de realitzar una explicació de les funcions i responsabilitats del municipi i de les figures següents:

### **Centre Receptor d'Alarmes (CRA)**

És el centre on es reben i des d'on es notifiquen els avisos d'emergència. En aquest cas la figura recau sobre:

- **Oficina d'Atenció Ciutadana** en horari laboral.
- **Alcalde** com a responsable de l'emergència, mitjançant el seu telèfon mòbil, operatiu 24h i els 365 dies a l'any.

### **Comitè d'emergències:**

- Alcalde
- Consell Assessor
- Gabinet d'informació municipal

Aquests òrgans es defineixen de la manera següent:

### **Alcalde (Director del Pla)**

L'alcalde del municipi és l'autoritat de protecció civil d'àmbit municipal, i per tant el director del Pla municipal de protecció civil o responsable municipal de l'emergència. Pot delegar les funcions de direcció del Pla al/a la tinent/a d'alcalde (o a altres regidors/es, si en manquen).

L'alcalde és el responsable màxim de l'elaboració, la implantació i l'execució del Pla de protecció civil municipal.

Funcions:

- Analitzar i valorar la situació.
- Informar-ne al director del Pla Especial de la Generalitat per mitjà del CECAT i coordinar-se amb el director del Pla Especial de la Generalitat.
- Declarar la pre-alerta, l'activació i la desactivació del Pla de protecció civil municipal. Informar-ne al director del Pla Especial de la Generalitat per mitjà del CECAT.
- Convocar el Comitè Municipal d'Emergències.
- Constituir i exercir la direcció del CECOPAL.
- Informar i coordinar-se amb el director del Pla Especial de la Generalitat.
- Analitzar i valorar la situació.

- Si fos el cas, donar l'ordre de preparar i prendre totes les mesures preventives necessàries, previstes a nivell municipal, per minimitzar els danys previsibles.
- Donar l'ordre de divulgar els consells d'autoprotecció davant del risc.
- Avaluar i determinar els elements vulnerables, i posar-ho en coneixement del director del Pla Especial de la Generalitat. Si és convenient, haurà de propiciar l'activació dels diversos PAU que ho requereixin.
- Decidir en tot moment, amb el Comitè Municipal d'Emergències, les actuacions més adients per fer front a l'emergència dins del seu marge de responsabilitat i aplicar les mesures de protecció a la població (avisos, acollida i suport), als béns i al medi ambient.
- Assegurar l'execució de la part de les funcions que el municipi assumeixi i vetllar per la correcta execució d'aquestes funcions.
- Ordenar la incorporació als grups d'actuació del Pla Especial de la Generalitat dels mitjans i recursos municipals disponibles per garantir la protecció i la seguretat de la població.
- Decretar, si s'escau, mobilitzacions i expropiació temporal.
- Assegurar el manteniment i l'operativitat del Pla de protecció civil municipal.
- D'altres, en funció del risc.

### Consell Assessor

El Consell Assessor té per funcions:

- Assessorar el director del pla, l'alcalde.
- Analitzar i valorar la situació, aportant-hi tota la informació i trametent les instruccions de l'alcalde als seus respectius col·laboradors.
- Altres funcions específiques per a cada risc concret.

El Consell Assessor es compon de:

- El / La cap del Grup Local d'Avisos a la Població
- El / La cap del Grup Local Logístic i d'Acollida
- El / La coordinador municipal de l'emergència

- Altres en funció del risc a criteri del director del Pla, en general tots els regidors i/o tècnics implicats en la resolució de l'emergència.

### **Grup Local d'Avisos a la Població**

Les funcions d'avisos són:

- Avisar a la població afectada que estigui en les zones de risc de l'emergència i especialment als elements vulnerables.
- Transmetre la informació de les mesures a adoptar per part de la població.

### **Grup Local d'Intervenció (només incendis forestals)**

Les seves funcions són:

- Assessorar tècnicament als diferents cossos d'emergència sobre l'actuació en front de l'emergència.
- Donar recolzament a les tasques necessàries per a prevenir i controlar les emergències.
- Donar recolzament a les tasques de rescat i salvament de persones i béns.
- Informar el coordinador del CCA i atendre les seves instruccions.

*Aquest grup només es constituirà en el cas de risc d'incendi forestal."*

### **Grup Local Sanitari**

*Degut a la capacitat organitzativa i tècnica, el municipi de Guixers no disposa de Grup Local Sanitari.*

### **Grup Local Logístic i d'Acollida**

- Proporcionar i gestionar els serveis bàsics municipals.
- Preparar els centres d'acollida i gestionar-los per tal que es pugui acollir a la població.
- Donar allotjament, proveïment d'aliments, control i serveis socials a les persones afectades.
- Subministrar tots els materials o combustibles que es necessitin.
- Rebre el voluntariat ocasional.
- Específiques per al risc de nevades i allaus:

- Coordinar les tasques de neteja de la xarxa viària establint prioritats d'actuació per tal de minimitzar les situacions de risc i que els Grups d'Actuació puguin complir les seves missions.
- Preveure el material necessari per minimitzar les conseqüències de l'emergència (fundents, maquinària, material lleuger i pesant de treball i transport...).
- Donar suport tècnic al personal dels vehicles desviats als aparcaments.
- Donar suport al grup sanitari en el transport de persones que necessiten atenció sanitària (per exemple: persones que han d'anar a l'hospital a fer diàlisi).

### **Coordinador municipal de l'emergència**

És la figura que fa de vincle entre l'alcalde i els diferents grups d'emergència, essent el màxim responsable del Consell Assessor. És el responsable de comunicar amb els diferents grups d'emergència municipal i de controlar que tot es fa segons el previst, a més de suplir a l'alcalde en cas que fos necessari, amb una disponibilitat de 24 hores al dia.

Les seves funcions són:

- Coordinar l'emergència.
- Comunicar amb tots els grups d'emergència municipal.
- Rebre comunicacions del CRA.
- Assessorar l'alcalde.
- Controlar la situació i evolució de l'emergència i supervisar les accions dels diferents grups d'emergència.

### **Representant municipal al CECAT**

És el responsable de traslladar-se al CECAT, en cas que aquest ho requereixi, per tal de donar informació a Protecció Civil, d'una forma directa i conjunta, de tot el que pugui ser necessari per a la resolució de l'emergència.

### **Gabinet d'Informació Municipal**

El Gabinet d'Informació Municipal és l'òrgan responsable de donar la informació en el moment de l'emergència.

Les seves funcions són:

- Aplegar informació sobre l'emergència
- Transmetre (o difondre) la informació generada dins el Comitè d'Emergències a la població en general i a les persones directament o indirectament afectades

<b>ORGANITZACIÓ MUNICIPAL DE PROTECCIÓ CIVIL</b>		
<b>CÀRREC OPERATIU</b>	<b>CÀRREC HABITUAL</b>	<b>NÚMERO DE FITXA D'ACTUACIÓ</b>
<b>Centre Receptor d'Alarmes</b>	<b>Responsable horari laboral:</b> OAC Ajuntament <b>Responsable 24h:</b> Alcalde	<b>1</b>
<b>Responsable emergència municipal</b>	<b>Responsable:</b> Alcalde <b>Substitut:</b> 1er tinent d'alcalde i Regidor de Joventut, Benestar Social, Festes, Cultura i Patrimoni	<b>2</b>
<b>Coordinador municipal de l'emergència</b>	<b>Responsable:</b> Alcalde <b>Substitut:</b> 1er tinent d'alcalde i Regidor de Joventut, Benestar Social, Festes, Cultura i Patrimoni	<b>3</b>
<b>Representant municipal al CECAT</b>	<b>Responsable:</b> Regidor d'Hisenda, Economia i finances, Noves Tecnologies i Medi Ambient	<b>4</b>
<b>Cap del Gabinet d'informació</b>	<b>Responsable:</b> Alcalde <b>Substitut:</b> 1er tinent d'alcalde i Regidor de Joventut, Benestar Social, Festes, Cultura i Patrimoni	<b>5</b>
<b>Cap del Grup local d'intervenció (només incendis forestals)</b>	<b>Responsable:</b> Regidor d'Obres, Gestió Forestal i Serveis Públics <b>Substitut:</b> Alcalde	<b>6</b>
<b>Cap del Grup local sanitari</b>	<i>No es constitueix</i>	<b>-</b>
<b>Cap del Grup local logístic i d'acollida</b>	<b>Responsable</b> Regidor d'Obres, Gestió Forestal i Serveis Públics <b>Substitut:</b> 1er tinent d'alcalde i Regidor de Joventut, Benestar Social, Festes, Cultura i Patrimoni	<b>7</b>
<b>Cap del Grup local d'Avisos a la població</b>	<b>Responsable:</b> Regidor d'Educació, Esports, Sanitat, Turisme i Governació <b>Substitut:</b> Alcalde	<b>8</b>

### 1.3.2 CENTRES DE COORDINACIÓ

#### » Centres de recepció d'alarmes (CRA)

CRA	
<b>Lloc</b>	<b>Ajuntament de Guixers</b> Oficina d'Atenció Ciutadana (horari laboral) <b>Alcalde (24h)</b>
<b>Adreça</b>	Casa Nova de Valls, s/n – 25285 Guixers
<b>Telèfon</b>	<b>Oficina d'Atenció Ciutadana (horari laboral):</b> 973 492 541 <b>Alcalde (24h):</b> <i>Confidencial</i>
<b>Correu electrònic</b>	<a href="mailto:ajuntament@guixers.ddl.net">ajuntament@guixers.ddl.net</a> <a href="mailto:alcaldia@guixers.ddl.net">alcaldia@guixers.ddl.net</a>
<b>Altres comunicacions (RESCAT)</b>	Pàgina web de l'ajuntament ( <a href="http://www.guixers.cat/">http://www.guixers.cat/</a> ) <b>Xarxes socials:</b> Facebook: @AjuntamentdeGuixers Twitter: @AGuixers Instagram: @ajuntamentguixers <b>Xarxa RESCAT:</b> <i>Confidencial</i> WhatsApp corporatiu
<b>Protocols, fitxes d'actuació, etc.</b>	Document 6: Directori telefònic Document 7: Cartografia

El CRA és un centre que ha d'estar operatiu 24 hores al dia, 365 dies a l'any. En cas que no sigui possible, aquestes funcions seran dutes a terme per l'alcalde o persona en qui delegui.

#### **Funcions**

- Notificar qualsevol alarma al 112 i al CECAT.
- Rebre la notificació de l'alarma i trametre-la.
- Valorar, segons el protocols establerts, la importància de l'alarma.
- Posar en marxa el avisos d'activació del Pla de protecció civil municipal.
- Informar-se, en els primers moments, de la marxa de l'emergència.
- Establir contacte amb el coordinador municipal de l'emergència o l'alcalde.

» **Centres de Coordinació Operativa Local (CECOPAL)**

<b>CECOPAL</b>	
<b>Lloc</b>	<b>Ajuntament de Guixers</b> Sala de Plens
<b>Adreça</b>	Casa Nova de Valls, s/n – 25285 Guixers
<b>Telèfon</b>	973 492 541
<b>Correu electrònic</b>	<a href="mailto:ajuntament@guixers.ddl.net">ajuntament@guixers.ddl.net</a>
<b>Recursos</b>	Dependències diverses Ordinadors Mitjans de comunicació fixes Personal de l'ajuntament
<b>Altres comunicacions</b>	Pàgina web de l'ajuntament Xarxes socials: Facebook: @AjuntamentdeGuixers Twitter: @AGuixers Instagram: @ajuntamentguixers WhatsApp corporatiu

**Funcions**

- És el centre de coordinació municipal, que realitza les accions determinades pel director del Pla. Des d'aquí es dirigeix i es coordinen les actuacions dels diversos serveis relacionats amb el Pla.
- Mantenir contacte directe i continu amb el Centre de Coordinació Operativa de Catalunya CECAT.
- Notificar als grups operatius i al CECAT l'activació i la desactivació del Pla de protecció civil municipal.
- Facilitar, si s'escau, la informació a la població del municipi, amb els mitjans oportuns, segons les circumstàncies del risc i l'evolució de la situació de l'emergència.
- Mobilitzar i assegurar la transmissió de la informació i les ordres als grups operatius municipals decidides per la direcció del Pla, així com activar els mitjans i recursos municipals necessaris.
- Canalitzar l'ordre de l'autoritat de protecció civil municipal de prestació de serveis personals i la requisita, la intervenció o l'ocupació temporal i transitòria dels béns necessaris per afrontar les situacions d'emergència.
- Donar suport als mitjans d'emergències, de seguretat i als serveis especialitzats aliens que intervinguin en el municipi sota l'estructura del Pla activat.

## 1.4 PROGRAMA I PROCEDIMENT D'IMPLANTACIÓ, SIMULACRES, MANTENIMENT, REVISIÓ I ACTUALITZACIÓ

### 1.4.1 PROGRAMA DE LA IMPLANTACIÓ DEL PLA

A continuació es realitza una proposta d'implantació del Pla. Recordar que l'Alcalde serà el responsable de que aquesta implantació es porti a terme.

IMPLANTACIÓ DEL PLA			
DATA	TIPUS	RISC/OS	ADREÇAT A
Periòdic anual: 1r trimestre	Reunió de coordinació i simulacre de despatx: Repàs del manual d'actuació	Tots els riscos	Organigrama municipal d'emergència
Periòdic anual: 2n trimestre	Sessió periòdica el segon trimestre de cada any. Sessions obertes a la població.	INFOCAT i SISMICAT	Població en àrees vulnerables
Periòdic anual: 3r trimestre	Sessió periòdica el tercer trimestre de cada any. Sessions obertes a la població. Enviament massiu d'informació.	INUNCAT i VENTCAT	Població en àrees vulnerables
Periòdic anual: 4t trimestre	Sessió periòdica el quart trimestre de cada any.	NEUCAT i ALLAUCAT	Població en àrees vulnerables

Es plantegen quatre sessions de formació i informació anuals. Per una banda, durant el primer trimestre de l'any es realitzaran les sessions formatives als membres de l'organigrama municipal d'emergència. D'altra banda, el 2n, 3r i 4t trimestre es realitzaran les sessions informatives a la població segons els riscos d'afectació.

**El municipi haurà de fer un recull de totes les actuacions que realitzi a nivell d'implantació**, aquest recull s'haurà de presentar en la propera revisió del pla detallades en el certificat d'implantació i haurà de descriure:

- Actuacions en l'entorn de la sensibilització a la població
- Xerrades
- Simulacres realitzats

### 1.4.2 MANTENIMENT DEL PLA

Es proposa una sèrie d'actuacions per al manteniment de la vigència del present pla.

- Durant el 1r trimestre de cada any (2022, 2023, 2024, 2025) es realitzarà una actualització de les dades de contacte de tots els elements vulnerables.
- Durant el 1r trimestre de cada any (2022, 2023, 2024, 2025) es reunirà l'organigrama municipal d'emergències i en cas necessari, es revisarà i es notificarà a protecció civil.
- En cas d'emergència, es realitzarà una avaluació de l'actuació de cada un dels membres de l'organigrama per tal de detectar deficiències en les fitxes d'actuació.

MANTENIMENT DEL PLA	
Data d'homologació:	
Data d'homologació de l'última revisió:	
Data de l'última actualització:	
Data de la propera revisió:	

### 1.4.3 PROGRAMA D'EXERCICIS I SIMULACRES

El programa d'implantació té diversos objectius, entre ells, la realització i avaluació de simulacres que validin el correcte funcionament del Pla de Protecció Civil Municipal.

Així mateix, és necessari programar els simulacres al llarg del temps amb l'objectiu de validar el correcte funcionament del pla durant la seva vigència i fins a la seva revisió i/o actualització.

**Realitzar els simulacres així com informar-ne als òrgans de les administracions competents és obligació de la persona responsable de la implantació del Pla com a responsable de protecció civil municipal.**

Els simulacres han de permetre verificar i comprovar:

- L'eficàcia de l'organització de resposta davant d'una emergència.
- La capacitat del personal adscrit a l'organització de resposta.
- L'entrenament del personal de l'ajuntament per fer front davant situacions d'emergència contemplades en el present pla.
- La suficiència, idoneïtat i disponibilitat dels recursos assignats.

- L'adequació dels procediments d'actuació.
- La validació del correcte funcionament del procediment de comunicació d'emergències.

La realització de simulacres té per objecte l'activació total o parcial de les accions contingudes en el document 4 de procediments operatius per risc.

De la mateixa manera, i tenint en compte que la DGPC de la Generalitat de Catalunya convoca els corresponents simulacres dels plans especials, quan un d'aquests simulacres afecti al municipi es podrà substituir pel simulacre anual programat.

Els exercicis a fer amb periodicitat mínima anual són:

<b>PROGRAMA D'EXERCICIS I SIMULACRES</b>			
<b>EXERCICI Nº:</b>	Periòdic anual		
<b>DATA</b>	2n Trimestre	<b>HORA</b>	12:00h
<b>ESCENARI</b>			
A part dels simulacres que es puguin dur a terme al terme municipal de Guixers cal realitzar amb caràcter anual una trucada al CECAT mitjançant ambdós terminals de la Xarxa RESCAT que disposa el municipi.			
L'objectiu és validar tant les comunicacions externes com les comunicacions internes CECAT mitjançant la xarxa RESCAT i el telèfon 112. Es proposa realitzar-lo anualment el darrer trimestre.			

No és necessari enviar ni comunicar a la DGPC cap informació. La documentació generada ha de quedar a disposició de l'Ajuntament. Quan es revisi el DUPROCIM es demanarà a l'ajuntament un document

<b>PROGRAMA D'EXERCICIS I SIMULACRES</b>			
<b>EXERCICI Nº:</b>	<b>1 (Malalties transmissibles emergents)</b>		
<b>DATA</b>	1er trimestre any 1	<b>HORA</b>	
<b>ESCENARI</b>			
Hi ha hagut un brot de COVID19 a l'ajuntament. El Departament de Salut ha notificat a l'ajuntament la presència de 2 casos confirmats i 4 de sospitosos. Es sol·licita la neteja i desinfecció de l'equipament i la vigilància de diferents restriccions dels ciutadans pel que fa a visites de ciutadans i atenció al client.			
<b>ZONA INVOLUCRADA</b>			
Ajuntament. Àmbit laboral.			
<b>CARACTERÍSTIQUES</b>			
Brot de COVID a l'ajuntament amb 2 casos confirmats i 4 sospitosos.			
<b>VERIFICACIÓ I COMUNICACIÓ D'EXERCICI A ORGANISME OFICIAL COMPETENT:</b>			
Simulacre de despatx.			
<b>AVALUACIÓ</b>			
Informe realitzat pel tècnic de protecció civil. Tenir en compte les tasques preventives i operatives al del Document 4 per aquest risc.			

<b>PROGRAMA D'EXERCICIS I SIMULACRES</b>			
<b>EXERCICI N°:</b>	<b>2 (Onada de calor)</b>		
<b>DATA</b>	<b>3r trimestre any 1</b>	<b>HORA</b>	
<b>ESCENARI</b>			
Onada de calor amb més de 4 dies de durada durant el mes d'agost.			
<b>ZONA INVOLUCRADA</b>			
Tot el municipi			
<b>CARACTERÍSTIQUES</b>			
Durant el període de risc s'ha de prestar especial atenció a persones vulnerables com ancians, persones obeses per major predisposició a patir malalties càrdio-respiratòries o cardiovasculars, persones amb malalties cròniques i infants.			
<b>VERIFICACIÓ I COMUNICACIÓ D'EXERCICI A ORGANISME OFICIAL COMPETENT:</b>			
Simulacre de despatx.			
<b>AVALUACIÓ</b>			
Informe realitzat pel tècnic de protecció civil. Tenir en compte les tasques preventives i operatives al del Document 4 per aquest risc.			

<b>PROGRAMA D'EXERCICIS I SIMULACRES</b>			
<b>EXERCICI N°:</b>	<b>3 (Incendi forestal)</b>		
<b>DATA</b>	<b>3r trimestre any 2</b>	<b>HORA</b>	
<b>ESCENARI</b>			
Incendi forestal provocat a la Serra de Guixers, al nord-est del terme municipal.			
<b>ZONA INVOLUCRADA</b>			
Sectors de la Serra de Guixers i el Serrat de Santa Eulàlia.			
<b>CARACTERÍSTIQUES</b>			
Incendi a la massa forestal a l'àrea de la Serra de Guixers. No es té constància d'afectació a les masies aïllades envoltades de massa forestal però la direcció de l'incendi les pot veure implicades.			
<b>VERIFICACIÓ I COMUNICACIÓ D'EXERCICI A ORGANISME OFICIAL COMPETENT:</b>			
Simulacre de despatx.			
<b>AVALUACIÓ</b>			
Informe realitzat pel tècnic de protecció civil. Tenir en compte les tasques preventives i operatives al del Document 4 per aquest risc.			

<b>PROGRAMA D'EXERCICIS I SIMULACRES</b>			
<b>EXERCICI N°:</b>	<b>4 (Nevades)</b>		
<b>DATA</b>	<b>4t trimestre any 2</b>	<b>HORA</b>	
<b>ESCENARI</b>			
Pronòstic de nevades els primers dies del mes de gener a causa d'una llevantada. Cota prevista de neu sobre els 200 metres durant nit i matinada.			
<b>ZONA INVOLUCRADA</b>			
Tot el municipi. Especial atenció a les cotes més elevades del terme.			
<b>CARACTERÍSTIQUES</b>			
Pronòstic de nevades els dies 10,11 i 12 de gener. Serà necessària realitzar i preparar la disponibilitat de fundents, informar a la població mitjançant el BAN municipal, establir rutes prioritàries i tenir constància de possibles activitats a l'aire lliure que tindran lloc aquests dies.			
<b>VERIFICACIÓ I COMUNICACIÓ D'EXERCICI A ORGANISME OFICIAL COMPETENT:</b>			
Simulacre de despatx.			
<b>AVALUACIÓ</b>			
Informe realitzat pel tècnic de protecció civil. Tenir en compte les tasques preventives i operatives al del Document 4 per aquest risc.			

<b>PROGRAMA D'EXERCICIS I SIMULACRES</b>			
<b>EXERCICI N°:</b>	<b>5 (Inundacions)</b>		
<b>DATA</b>	<b>2n trimestre any 3</b>	<b>HORA</b>	
<b>ESCENARI</b>			
Inundació a àrea catalogada com zona potencialment inundable.			
<b>ZONA INVOLUCRADA</b>			
Voltants de l'Aigua de Valls i cotes més baixes pròximes a la mateix, així com àrees i edificacions pròximes. Afectació a la zona del nucli urbà de Guixers.			
<b>CARACTERÍSTIQUES</b>			
Inundació de la zona a l'Aigua de Valls per pronòstic previ de pluges torrencials al municipi. Afectació d'infraestructures, habitatges i edificacions localitzades la zona del nucli urbà. Especial atenció als punts conflictius de la zona d'afectació.			
<b>VERIFICACIÓ I COMUNICACIÓ D'EXERCICI A ORGANISME OFICIAL COMPETENT:</b>			
Simulacre de despatx.			
<b>AVALUACIÓ</b>			
Informe realitzat pel tècnic de protecció civil. Tenir en compte les tasques preventives i operatives al del Document 4 per aquest risc.			

<b>PROGRAMA D'EXERCICIS I SIMULACRES</b>			
<b>EXERCICI Nº:</b>	<b>6 (Sismes)</b>		
<b>DATA</b>	<b>4r trimestre any 3</b>	<b>HORA</b>	
<b>ESCENARI</b>			
Moviment sísmic de magnitud VI a l'escala de Richter.			
<b>ZONA INVOLUCRADA</b>			
Tot el municipi.			
<b>CARACTERÍSTIQUES</b>			
Moviment sísmic que ha provocat petits danys en les instal·lacions i infraestructures més vulnerables del terme municipal.			
<b>VERIFICACIÓ I COMUNICACIÓ D'EXERCICI A ORGANISME OFICIAL COMPETENT:</b>			
Simulacre de despatx.			
<b>AVALUACIÓ</b>			
Informe realitzat pel tècnic de protecció civil. Tenir en compte les tasques preventives i operatives al del Document 4 per aquest risc.			

<b>PROGRAMA D'EXERCICIS I SIMULACRES</b>			
<b>EXERCICI Nº:</b>	<b>7 (Ventades)</b>		
<b>DATA</b>	<b>3r trimestre any 4</b>	<b>HORA</b>	
<b>ESCENARI</b>			
Forts vents a tot el municipi.			
<b>ZONA INVOLUCRADA</b>			
Tot el municipi. Especialment a zones d'activitats a l'aire lliure i zones aïllades.			
<b>CARACTERÍSTIQUES</b>			
Avis per forts vents al municipi.			
<b>VERIFICACIÓ I COMUNICACIÓ D'EXERCICI A ORGANISME OFICIAL COMPETENT:</b>			
Simulacre de despatx.			
<b>AVALUACIÓ</b>			
Informe realitzat pel tècnic de protecció civil. Tenir en compte les tasques preventives i operatives al del Document 4 per aquest risc.			

<b>PROGRAMA D'EXERCICIS I SIMULACRES</b>			
<b>EXERCICI N°:</b>	<b>8 (Allaus)</b>		
<b>DATA</b>	<b>4t trimestre any 4</b>	<b>HORA</b>	
<b>ESCENARI</b>			
Pronòstic de perill d'allaus elevat degut a les condicions climatològiques de la zona de la Serra de Querol.			
<b>ZONA INVOLUCRADA</b>			
Nord-oest del terme municipal, sector del Feixar.			
<b>CARACTERÍSTIQUES</b>			
Allau produïda a la zona de la Serra de Querol. Afectacions als vials de comunicació, algunes persones atrapades i sense víctimes mortals.			
<b>VERIFICACIÓ I COMUNICACIÓ D'EXERCICI A ORGANISME OFICIAL COMPETENT:</b>			
Simulacre de despatx.			
<b>AVALUACIÓ</b>			
Informe realitzat pel tècnic de protecció civil. Tenir en compte les tasques preventives i operatives al del Document 4 per aquest risc.			

## 1.5 BASES PER AL PLA DE RECUPERACIÓ PREVIST A L'ARTICLE 31 DE LA LLEI 4/1997

### 1. Recopilació de les fonts d'informació dels danys produïts:

- Tècnics municipals
- Brigada d'obres
- Mossos d'Esquadra, la Guàrdia Civil
- Bombers
- Servei d'enllumenat, de clavegueram... del municipi
- Companyies de l'aigua, del gas, d'electricitat i de telèfons
- Serveis de transports
- Carreteres
- Indústries, comerços... del municipi
- Particulars
- Serveis sanitaris
- Altres que el municipi consideri oportú

### 2. Recopilació de les dades dels danys que s'han produït:

- Localització dels danys: cal indicar el lloc concret (fins i tot amb cartografia).
- Descripció de:
  - Els elements afectats (cal indicar el tipus d'element i una descripció).
  - Els tipus dels danys que s'han produït.
  - Causes que han produït els danys.

### 3. Valoració econòmica dels danys (despeses que s'han generat durant l'emergència i cost per recuperar la normalitat).

#### És responsabilitat de l'Ajuntament l'adopció immediata de les mesures següents:

- Notificació a les companyies de gas, d'electricitat, de telèfons, de llum, carreteres, mitjans de transport de les avaries, talls de subministrament, dels danys que s'han produït.
- Acollida de la població.
- Proveïment de recursos a la població.
- Desenrunament i neteja.

- Recerca de mitjans i recursos.
- Control d'aqüífers.

**Proposta de reconstrucció o reparació dels danys:**

- Descripció de les obres, reparacions... a realitzar per recuperar o reparar els danys (la proposta es pot realitzar per evitar la repetició dels danys).
- Valoració econòmica (cost per recuperar la normalitat).
- Designació de responsables.
- Definició de terminis.

Cal saber si la zona s'ha declarat o no zona d'actuació especial (o catastròfica). En aquest cas les ajudes vindran de l'Estat, el qual aprova un Reial decret llei (primer l'aprova el Consell de Ministres i posteriorment el validen les Corts), per establir de forma concreta i per a cada catàstrofe totes les mesures, actuacions i procediments a seguir. S'hi estableixen, també, les previsions de finançament mitjançant el crèdit extraordinari.

Al marge de les subvencions que dona l'Estat, pot haver-hi ajudes de les comunitats autònomes, la Unió Europea, les diputacions... En aquest cas, cal tenir en compte que aquestes ajudes són incompatibles amb les que pugui donar l'Estat.

Cal destacar que queden excloses les ajudes de les diferents administracions als danys produïts en béns assegurats, ja que existeix el Consorci de Compensació d'Assegurances, entitat autònoma de caràcter públic que actua com a reasseguradora de les companyies privades en cas que es produeixin catàstrofes.

## 2 DOCUMENT 2. ANÀLISI DEL RISC

### 2.1 RISC TERRITORIAL

Els riscos territorials són aquells riscos o emergències no especials, que poden afectar a la vegada un volum considerable de persones o que poden tenir una repercussió important. Aquests riscos queden contemplats en el Pla de Protecció Civil de Catalunya (PROCICAT).

Per l'avaluació del risc, s'utilitza el mètode general d'avaluació de riscos del Instituto Nacional de Seguridad e Higiene en el Trabajo (INSHT). El procés d'avaluació de riscos segons aquest mètode, es compon de les etapes següents:

**Anàlisi del risc**, mitjançant la qual s'identifica el perill i s'estima el risc, avaluant conjuntament la probabilitat i les conseqüències que es materialitzi el perill. L'anàlisi del risc proporciona l'ordre de magnitud del risc.

		CONSEQÜÈNCIES		
		LLEUGERAMENT NOCIU (LN)	NOCIU(N)	EXTREMADAMENT NOCIU (EN)
PROBABILITAT	BAIXA (B)	Risc Trivial (T)	Risc Tolerable (TO)	Risc Moderat (MO)
	MITJA (M)	Risc Tolerable (TO)	Risc Moderat (MO)	Risc Important (I)
	ALTA (A)	Risc Moderat (MO)	Risc Important (I)	Risc Intolerable (IN)

- Probabilitat baixa: Quan l'emergència es dona en rares ocasions (menys d'una vegada cada 100 anys).
- Probabilitat mitjana: Quan l'emergència es dona algunes vegades (entre una vegada a l'any i cada 100 anys).
- Probabilitat alta: Quan l'emergència es dona sempre o quasi sempre (més d'un cop a l'any).
- Poc nociu: L'emergència no suposa danys al municipi afectat. Només es causen problemes operatius.
- Nociu: L'emergència produeix danys a la zona on s'ha produït l'accident. Pot suposar la interrupció de l'operativitat normal d'aquella zona del municipi. Lesions lleus a les persones.
- Molt nociu: L'emergència produeix la destrucció total de la zona on s'ha produït l'incident. Suposa la interrupció del procés i l'afectació a instal·lacions del voltant. Morts.

**Valoració del risc**, amb el valor del risc obtingut amb la seva anàlisi, i comparant-lo amb el valor de risc tolerable, s'emet un judici sobre la tolerabilitat del risc en qüestió. Si de l'avaluació del risc es dedueix que el risc no és tolerable, s'ha de controlar aquest risc mitjançant l'aplicació de les mesures preventives o correctores adients.

<b>Risc</b>	<b>Acció i temporització</b>
Risc trivial T	No es requereix cap acció específica.
Risc tolerable TO	No es necessita millorar l'acció preventiva, però es poden considerar solucions més rendibles o millores que no suposin una càrrega econòmica important. Es requereixen comprovacions periòdiques per assegurar-se que es manté l'eficàcia de les mesures de control.
Risc moderat MO	S'han de fer esforços per reduir el risc determinat les inversions precises. Les mesures per a reduir el risc s'han d'implantar en un període determinat. Quan el risc moderat està associat amb conseqüències molt nocives, es precisa una acció posterior per establir amb més precisió la probabilitat de dany com a base per determinar la necessitat de millora de les mesures de control.
Risc important I	No s'ha de realitzar l'activitat fins que s'hagi reduït el risc. Pot ser necessari dedicar recursos considerables per controlar el risc.
Risc intolerable IN	No s'ha de realitzar l'activitat fins que s'hagi reduït el risc. Si no és possible reduir el risc, inclús amb recursos il·limitats, s'ha de prohibir l'activitat.

RISC TERRITORIAL		
	DESCRIPCIÓ DEL RISC SEGONS PROCICAT	OBLIGAT/ RECOMANAT
<b>Emergències per malalties transmissibles emergents:</b>	<p>Una emergència associada a malaltia transmissible emergent amb potencial alt risc pot produir-se en un sol episodi però normalment retorna en forma de diverses onades, cadascuna amb característiques particulars pel què fa a l'afectació i a la mortalitat però possiblement més severes que la primera.</p> <p>Davant d'una determinada malaltia, caldrà valorar en cada cas, com a mínim, els paràmetres següents: taxa d'atac, taxa de malaltia clínica dels afectats, taxa de letalitat, taxa de mortalitat i percentatge de casos esperats a la setmana pic. En base a això, caldrà definir en cada cas els grups de risc, la població de més transmissibilitat i el grau de vulnerabilitat dels llocs de pública concurrència i com aquest poden actuar com escenaris que afavoreixen la propagació de l'agent causant.</p>	<p>Es tracta d'un fet poc freqüent però amb conseqüències molt nocives, ja que part de la població pot veure's afectada en un curt termini i pot arribar a ser mortal. Així, es considera un risc <b>Moderat</b>.</p>
<b>Emergències per onades de calor i fred</b>	<p>Risc quan se supera el percentil 98 de la temperatura màxima diària del període d'estiu, què en el cas del municipi de Guixers es situa al valor de <b>34,8 °C</b>.</p> <p>Les afectacions a la salut de la població variaran en funció de si es tracta d'un pic puntual de calor o bé l'episodi té una durada de 3 o més dies.</p> <p>Caldrà prestar especial atenció als elements amb població especialment vulnerables parcs infantils, zones esportives, i similars, etc.</p> <p>El risc associat a les emergències per onades de fred té lloc quan es supera el percentil 2 de la temperatura mínima diària del període d'hivern. En el cas de Guixers, aquest valor es correspon als <b>-8,9 °C</b>.</p>	<p>Aquest risc es tindrà en Comte pels col·lectius vulnerables que es podrien veure afectats dins del municipi (gent gran o malalta que viu sola, persones amb malalties cròniques i població infantil. Considerant que la probabilitat d'aquest esdeveniment és mitjà i que les conseqüències són de tipus nociu, es considera un risc <b>Moderat</b>.</p>
<b>Emergències per tall de subministraments bàsics</b>	<p>Es preveu que es puguin produir situacions d'emergència per risc pel tall de subministraments bàsics (aigua, i electricitat) durant situacions temporals de treball d'obres al llarg del terme municipal; o bé com conseqüència d'un efecte dominó davant d'una situació de caràcter més greu (incendi forestal). En ambdós casos, aquestes situacions poden comportar una possible afectació a la xarxa de subministrament, i en conseqüència, al funcionament de serveis industrials i habitatges del terme municipal.</p>	<p>Es tracta d'un risc amb una probabilitat mitjana i de caràcter com poc nociu. Per tant, es considerat com un risc <b>Tolerable</b>.</p>

<b>RISC TERRITORIAL</b>		
	<b>DESCRIPCIÓ DEL RISC SEGONS PROCICAT</b>	<b>OBLIGAT/ RECOMANAT</b>
<b>Emergències per actes de pública concurrència</b>	Es preveu que es poden produir emergències per aglomeració de persones en actes de públic concurrència.	És un fet molt poc freqüent de manera que la probabilitat és baixa. Si es generés les conseqüències serien importants i per tant, es considera un risc <b>Moderat</b> .

### **2.1.1 PERILL PER EMERGÈNCIES ASSOCIADES A MALALTIES TRANSMISSIBLES EMERGENTS**

<b>Sector de perill</b>	<b>Característiques del perill</b>
Tot el municipi	<p>En cas d'emergència associada a malalties transmissibles emergents amb potencial risc, el perill és present al nucli urbà, essent els llocs de pública concurrència que poden afavorir la propagació de l'agent causal. Són especialment vulnerables les persones d'avançada edat o amb malalties cròniques, la població infantil, les dones embarassades i pacients amb multimorbiditats.</p> <p>Davant d'una elevada taxa d'afectació del patogen, és previsible un absentisme laboral per malaltia, aïllament, contenció o per tenir cura de familiars malalts, causat per una afectació real a la població i possiblement incrementat per un cert pànic col·lectiu. Tot això farà disminuir la productivitat de les empreses, i caldrà assegurar els serveis imprescindibles per al funcionament de la societat per tal de minimitzar els efectes de l'emergència i per a evitar la paralització de la societat.</p>

### **2.1.2 PERILL PER ONADES DE CALOR I FRED**

<b>Sector de perill</b>	<b>Característiques del perill</b>
Tot el municipi	El perill variarà en funció de la durada dels episodis d'altres/baixes temperatures (superiors a 34,8°C o inferiors a -8,9°C), podent afectar en major o menor grau l'activitat de la població i la salut dels sectors de població més vulnerables (persones d'avançada edat o amb malalties cròniques, població infantil, esportistes i treballadors que realitzen la seva activitat en ambients calorosos).

### 2.1.2 PERILL PER TALL DE SUBMINISTRAMENTS BÀSICS

Sector de perill	Característiques del perill
Tot el municipi	El tall de subministraments bàsics, ja sigui per averies en la xarxa de subministrament o per un efecte dominó davant situacions de caràcter més greu, pot afectar al funcionament de la xarxa de subministrament d'aigua o electricitat del municipi de Guixers. En conseqüència, les possibles afectacions repercutirien també sobre habitatges i establiments de diversa tipologia del terme municipal.

### 2.1.3 PERILL PER ACTES EN ZONES PÚBLICA CONCURRENCIA

Sector de perill	Característiques del perill
Nucli urbà	Compren diferents actes públics i esdeveniments multitudinaris de periodicitat anual i setmanal amb una assistència superior a les 300 persones. Aquests esdeveniments són realitzats als carrers del nucli urbà.

## 2.2 RISCOS ESPECIALS

A partir de l'anàlisi de riscos realitzat d'acord al mapa de Protecció Civil de Catalunya, al present document només s'esmentaran aquells riscos que afecten en major o menor mesura al terme municipal. Els riscos no esmentats, no afectaran al municipi i per tant, no seran analitzats.

<b>RISCOS ESPECIALS</b>		
	<b>Descripció i Avalució del risc al municipi segons Pla Especial Generalitat</b>	<b>OBLIGAT/ RECOMANAT</b>
<b>Risc d'incendi forestal (INFOCAT):</b>	El municipi de Guixers disposa de 6.605 ha totals, de les quals aproximadament un 82,45 % correspon a massa de tipus forestal. No obstant, d'acord amb el Pla INFOCAT i el Mapa de Protecció Civil de Catalunya, el nivell de perill del municipi és moderat, i el nivell de vulnerabilitat és mitjà.	<b>Recomanat</b>
<b>Risc d'inundacions (INUNCAT):</b>	D'acord amb la cartografia de l'ACA, el municipi disposa de zones potencialment inundables. A més, el municipi no resta afectat per períodes de retorn de 10, 100 ni 500 anys. Es preveu una situació meteorològica de perill (SMP) de nivell 1 quan se superin: els 20 mm/30 min o els 100 mm/24h. Es preveu una SMP de nivell 2 quan se superin: els 40 mm/30 min o els 200 mm/24h. El risc d'inundacions està associat als cursos fluvials de El Cardener i Aigua de Valls principalment. Així mateix, una part del municipi es troba localitzada dins de la zona d'afectació d'un con dejecció actiu.	<b>Obligat</b>
<b>Risc per nevades (NEUCAT):</b>	El municipi es troba entre els <b>803 m</b> i els <b>2.143 m</b> . El nucli urbà es troba a <b>838 m</b> . Segons aquesta altitud, el llindar de situació meteorològica de perill (SMP) de nivell 1 correspon a l'acumulació de més de <b>10 cm</b> en 24 h; el llindar de SMP de nivell 2 correspon a l'acumulació de més de <b>50 cm</b> en 24 h. Les carreteres amb potencial risc d'afectació per nevades són la LV-4241, L-401 i la C-462.	<b>Obligat</b>
<b>Risc per Allaus (ALLAUCAT):</b>	Segons les dades de Protecció Civil el municipi té risc d'afectació a carreteres per allau. Concretament, els trams de carretera amb risc potencial d'afectació serien les que transcorren al peu de la vessant sud de la Serra de Querol, a l'extrem occidental del terme municipal. També poden donar-se allaus a la Serra d'Ensija amb afectació a l'extrem nord-est del municipi.	<b>Obligat</b>

RISCOS ESPECIALS		
	Descripció i Avalució del risc al municipi segons Pla Especial Generalitat	OBLIGAT/ RECOMANAT
<b>Risc per sismes (SISMICAT):</b>	Segons l'escala d'intensitat macrosísmica MSK (intensitat màxima percebuda per a un període de retorn de 500 anys) el municipi de Guixers pot patir un sisme de nivell VII. En aquest cas, es supera el llindar de d'intensitat (no el de dany), i per tant, es recomana l'elaboració del pla d'actuació municipal per risc de sismes.	<b>Obligat</b>
<b>Risc de ventades (VENTCAT)</b>	El Municipi de Guixers està obligat a la redacció del PAM per vent per sobrepassar el llindar de ratxa de 20m/s més de 10 dies l'any, amb un total de 74 segons Protecció Civil.	<b>Obligat</b>

### 2.2.1 PERILL D'INCENDI FORESTAL. INFOCAT

D'acord amb el Pla INFOCAT el municipi de Guixers resta obligat a disposar d'un Pla d'actuació municipal per risc d'incendi forestal atenent al criteri de perill. El Pla determina un nivell de perill **MODERAT** i una vulnerabilitat **MITJA** per al municipi.

L'estudi de l'Inventari Ecològic i Forestal de la Regió Forestal IV, de la que forma part Guixers, recull la següent distribució del sòl:

Bosc		Matollars	Prats	Altres	Improductiu		Conreus	Total (ha)
Dens	Clar				Natural	Artificial		
73,21	0,43	7,46	1,35	0	5,31	2,34	9,9	6.605

Dades Inventari Ecològic i Forestal de la Regió Forestal IV, 1993. Els valors es donen en percentatge respecte a la superfície total del municipi (última columna).

Segons les dades anteriors, aproximadament un 82,45% de la superfície del municipi és de caràcter forestal (5.446 ha.). Aquesta es troba repartida de forma uniforme al llarg del terme municipal, conformant un mosaic agro-forestal per la majoria de la regió. Pel que fa als nuclis de població, aquests es troben a una distància inferior als 50 metres de superfície forestal i per tant, presenten una elevada afectació per risc d'incendis forestals. Així mateix, cal destacar la presència d'edificacions aïllades al llarg del municipi que també és troben rodejades de massa forestal.

### 2.2.1.1 Anàlisi històrica

A continuació es mostren el nombre total i tipus de vegetació afectada pels incendis forestals durant els anys 2011-2020 al municipi:

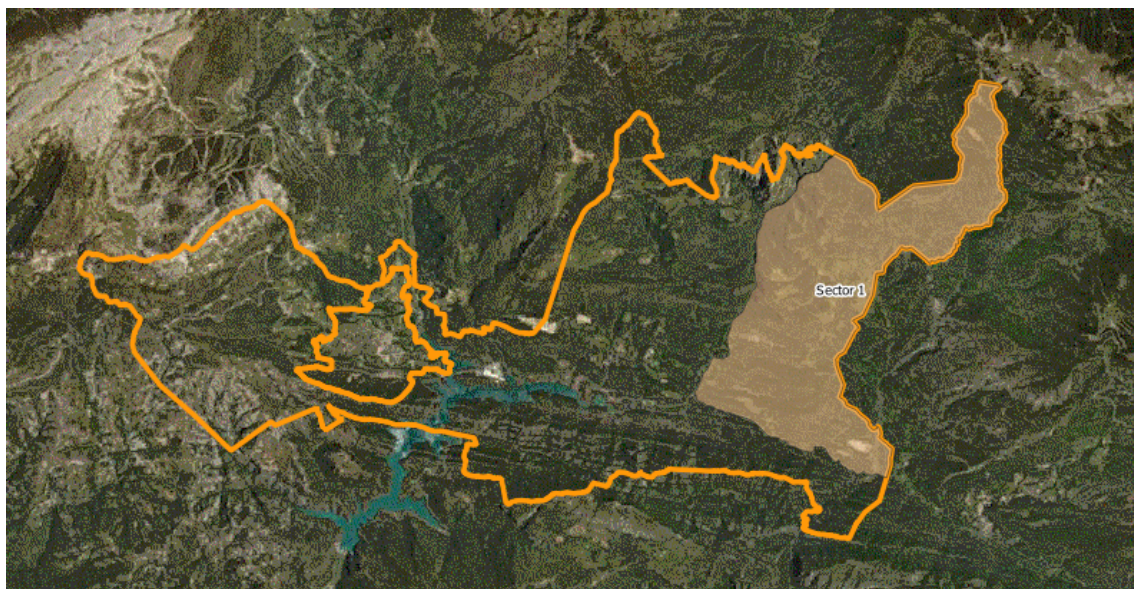
Data	Ha. Arbrades	Ha. No arbrades	Ha. Forestal	Ha. No forestal
10/02/2012	0,64	0,00	0,64	0,00
<b>TOTAL</b>	<b>0,64</b>	<b>0,00</b>	<b>0,64</b>	<b>0,00</b>

Font: dades del Departament d'Acció Climàtica, Alimentació i Agenda Rural.

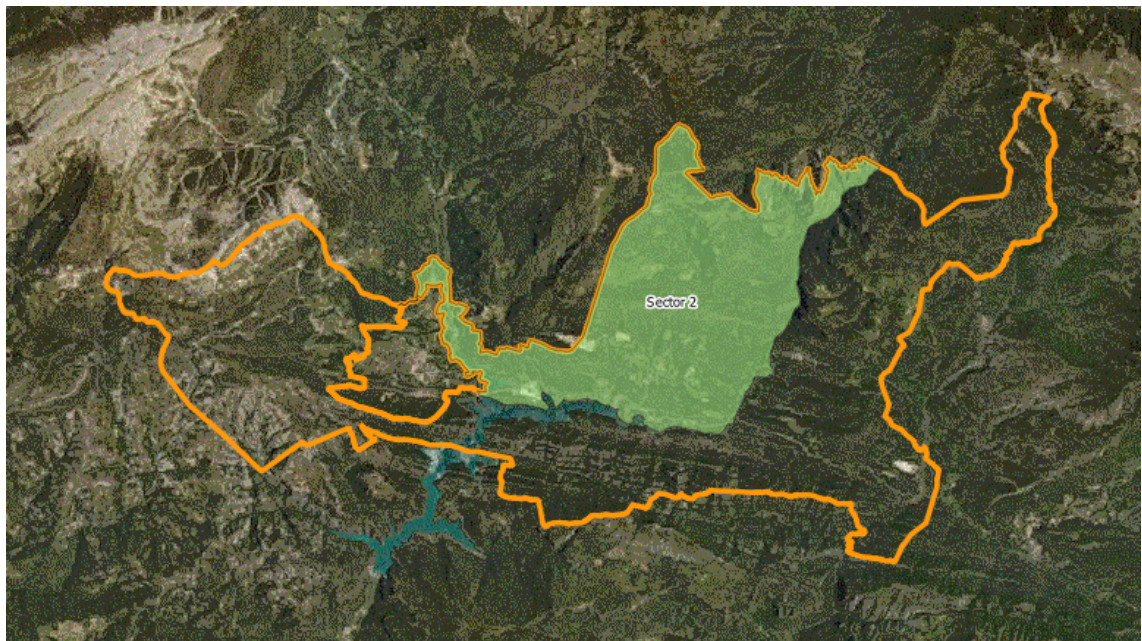
### 2.2.1.2 Sectors d'incendi forestal

Pel que respecta als sectors d'incendi, al municipi s'han identificat un total de 4 sectors diferenciats per les seves característiques de cobertura.

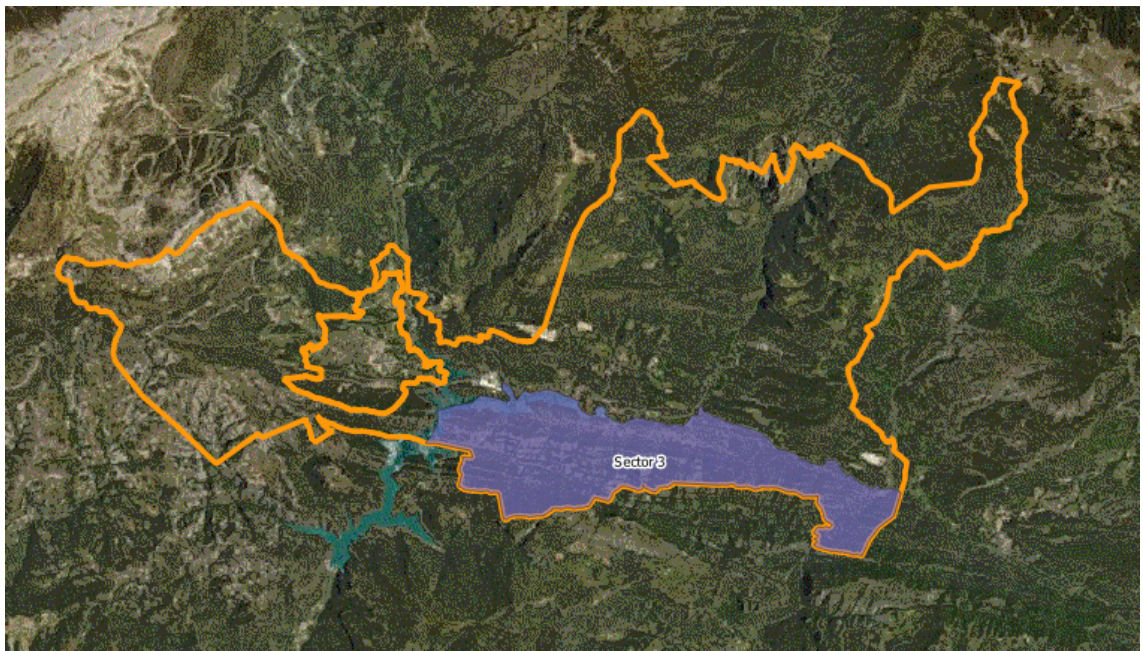
Sector perill d'incendis	Codi mapa	Característiques	Superfície
Sector 1	IIFF01	Sector principalment forestal situat al nord-est i est del terme municipal. Limita a l'oest amb el riu Aigua de Valls i al sud amb la carretera LV-4241. Inclou els nuclis de població de Montcalb i Sisquer.  Es caracteritza principalment per la presència de boscos aciculifolis i petites extensions de cultius de regadiu al voltant del nucli de població de Montcalb.	1731,7 Ha.



Sector perill d'incendis	Codi mapa	Característiques	Superfície
Sector 2	IIFF02	<p>Sector principalment forestal situat al nord-oest terme municipal. Limita a l'est amb el riu Aigua de Valls i al sud amb la carretera LV-4241. Inclou els nuclis de població de Valls, la Corriu, Castelltort i Guixers. El sector es troba travessat per la carretera LV-4241.</p> <p>Pel que respecta a la superfície forestal, predomina la presència de boscos aciculifolis en la majoria del sector. No obstant, a l'altura de la Serra de Guixers hi trobem una vegetació amb una combinació de boscos de tipologia caducifòlia i aciculifòlia.</p> <p>D'altra banda, al voltant del nucli urbà de Valls, hi trobem petites extensions de conreus herbacis de secà, principalment de cereals</p>	2064,9 Ha.-



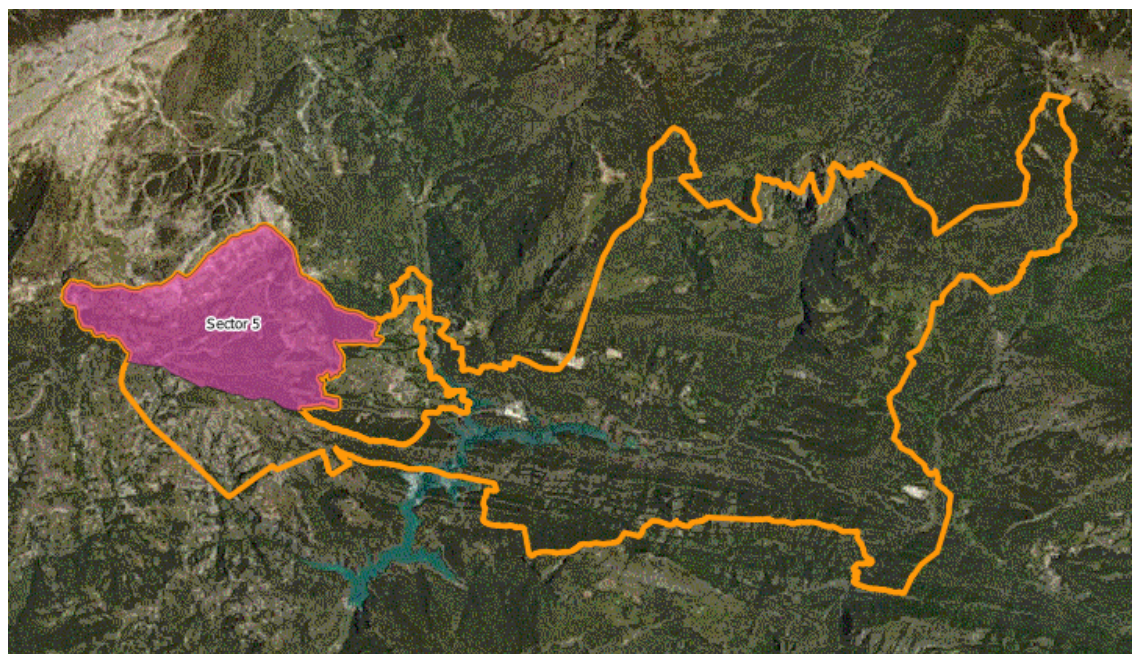
Sector perill d'incendis	Codi mapa	Característiques	Superfície
Sector 3	IIF03	<p>Sector forestal i escarpat situat al sud del terme municipal, Comprèn part de la zona del Vall de Lord i es troba limitat al nord per la carretera LV-4241 i el riu Aigua de Valls.</p> <p>Es tracta d'una zona d'elevada altitud on predominen els boscos de tipologia aciculifòlia.</p>	1206,6Ha.



Sector perill d'incendis	Codi mapa	Característiques	Superfície
Sector 4	IIFF04	<p>Sector forestal i escarpat situat a l'oest del terme municipal, Comprèn part de la zona del Vall de Lord i es troba limitat al nord pel Torrent de les Salines .El sector es troba travessat per les carreteres LV-4241 i la L-401.</p> <p>Es tracta d'una zona d'elevada altitud on predominen les zones muntanyoses i algunes àrees de boscos aciculifolis en les zones de menor altitud.</p>	617,9 Ha.



Sector perill d'incendis	Codi mapa	Característiques	Superfície
Sector 5	IIF05	<p>Sector forestal i escarpat situat a l'oest del terme municipal. Limita al sud amb el Sector 3 i a l'est amb el municipi de Sant Llorenç de Morunys. El sector es troba travessat per la carretera LV-4241.</p> <p>A les cotes més baixes del sector hi trobem el nucli de població de Vilamantells i una petita superfície al voltant del mateix corresponent a cultius herbacis de regadiu.</p> <p>Les cotes més altes es troben al nord-oest del sector (Rues de les Costes i El Feixar). Es caracteritzen per l'absència de vegetació i amb altituds que arriben a superar els 2.000 metres.</p>	983,9 Ha.



### 2.2.1.3 Xarxa de camins

Es considera xarxa bàsica de camins per a incendis forestals aquella que permet moure's pel territori amb tota fiabilitat durant tot l'any i que permet el pas creuat de camions d'extinció del tipus BRP (Bomba Rural Pesada). En el cas del municipi de Guixers, no es disposa d'informació sobre l'amplada i tipologia establerta per l'INFOCAT de la xarxa de camins municipals (Camins primaris, secundaris i terciaris). Per tant, a la cartografia es mostrarà la capa de la xarxa de l'inventari de camins forestals de la plataforma SITMUN de la Diputació de Lleida.

### 2.2.1.4 Tallafocs

El municipi de Guixers no disposa d'àrees tallafocs específiques dins del seu territori.

### 2.2.1.5 Punts de vigilància

El municipi de Guixers no disposa de punts de vigilància dins del seu territori.

### 2.2.1.6 Xarxa d'hidrants

A la taula següent s'indica el llistat d'hidrants ubicats al terme municipal, juntament amb la seva localització.

Codi	Ubicació	Tipologia	Coordenades UTM	
			X	Y
H01	Aigua viva	Boca de reg	389.559,9	4.664.094,1
H02	Casa Revolt	Boca de reg	382.367,3	4.666.292,5
H03	Cal Simon	Boca de reg	381.810,2	4.666.082,5
H04	Arenal	Boca de reg	361.610,8	4.666.165,2

## 2.2.2 PERILL D'INUNDACIONS. INUNCAT

Segons el Pla INUNCAT, el municipi de Guixers presenta un nivell de risc per inundacions **MODERAT** i resta obligat a l'elaboració del Pla d'actuació municipal per aquest risc.

D'acord amb el mapa de Protecció Civil de Catalunya, el municipi disposa de zones potencialment inundables pel curs fluvial de El Cardener i el d'Aigua de Valls. Aquests fluxos recorren per la part central del terme municipal, podent ocasionar afectacions a alguns ens poblacionals (nuclis i població aïllada), així com a superfície agrícola i forestal.



Zones potencialment inundables pel curs fluvial del riu El Cardener i Aigua de Valls (Mapa de Protecció Civil)

### 2.2.2.1 Anàlisi històrica

No s'han detectat inundacions importants al municipi de Guixers.

### 2.2.2.2 Zones inundables

Riu /Riera/Barranc	Codi mapa	Sector o zona potencialment inundables
El Cardener	INUN01	Zona potencialment inundable que abasta tot el recorregut del Cardener al municipi i fins a desembocar al pantà Llosa de Cavall. Amb possible afectació al Molí del Monegal.
Aigua de Valls	INUN02	Zona potencialment inundable i amb possible afectació al nucli de Valls i disseminats propers a curs fluvial. Àrea amb potencial d'afectació des de la seva confluència amb el Torrent de Sant Martí i fins a la seva desembocadura al Pantà Llosa de Cavall (Molí del Guix).

### 2.2.2.3 Infraestructures associades destacables (punts conflictius)

Codi	Nom	Coordenades UTM		Característiques
		X	Y	
PC01	Pont de Valls	389.685,14	4.664.876	40 metres de llargada. 2 sentits de la marxa i un únic carril per sentit.
PC02	Viaducte de la Vall de Lord	384.859,14	4.665.228,60	222 metres de llargada. Té 2 sentits de la marxa amb un únic carril per sentit.
PC03	Viaducte de Vall-llonga	384.658,14	4.664.356,60	190 m de llargada. Té 2 sentits de la marxa amb carril únic per sentit.
PC04	Accés a la Font de Cal Sastre de Valls	390.358,39	4.666.163,70	16 metres de llargada. Pont estret amb 2 sentits de la marxa.
PC05	Accés a Cal Teuler	390.346,39	4.665.719,85	24 metres de llargada. Pont estret amb 2 sentits de la marxa.

### 2.2.2.4 Punts d'actuació prioritària

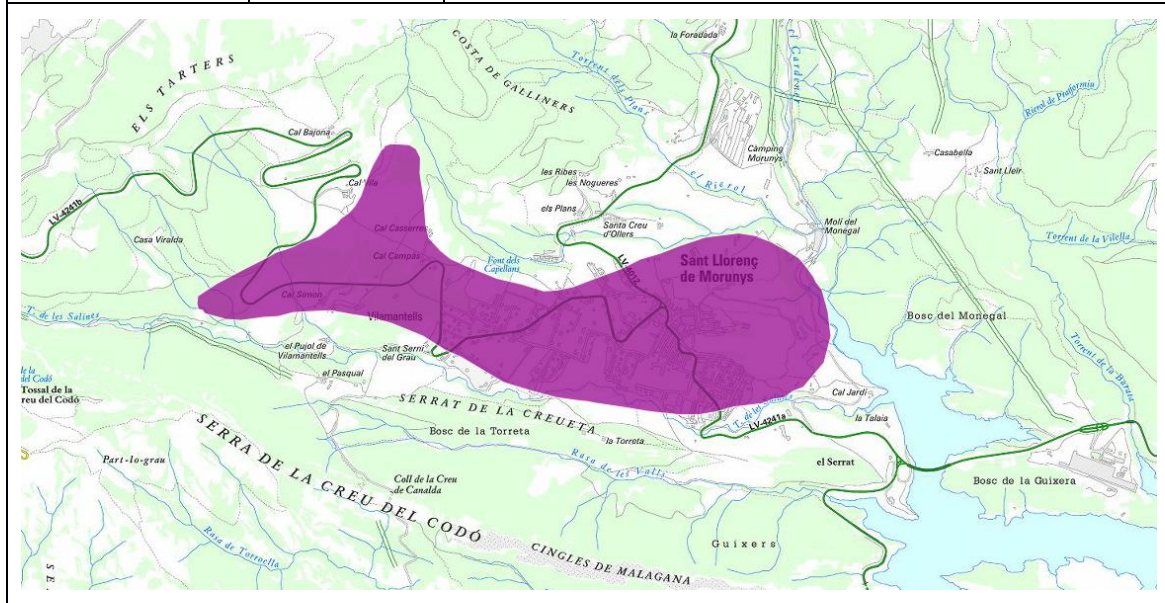
Segons el mapa de Protecció Civil, es detecta 1 punt d'actuació prioritària al municipi de Guixers per possibles afectacions per inundacions:

Nom	Codi mapa	Tipologia	Descripció
Punt d'actuació prioritària	<b>PAP01</b>	Estructures de protecció per a inundacions	Masies i instal·lacions agropecuàries properes a Cal Sastre de Valls i Cal Badia. Afectació per el flux d'aigua "Aigua de Valls".

### 2.2.2.5 Cons de dejecció

El municipi de Guixers disposa d'un con de dejecció actiu.

Con de dejecció	Codi mapa	Descripció del con de dejecció
Con de dejecció 1	<b>CE01</b>	Con de dejecció actiu a Vilamantells (ens poblacional d'habitatges disseminats). Localització a l'extrem occidental del terme municipal, a tocar del nucli urbà de Sant Llorenç de Morunys (municipi veí).



### 2.2.3 PERILL DE NEVADES. NEUCAT

Segons el Pla NEUCAT el municipi de Guixers està obligat a disposar d'un Pla d'actuació municipal per risc de nevades atenent al criteri d'altitud.

El municipi de Guixers es troba entre els 803 m i els 2.143 m d'altitud. Pel que respecta als nuclis de població, aquests es troben a les següents altituds:

- Valls (disseminats): 955 m.
- La Casa Nova de Valls (disseminats): 838 m.
- La Corriu (disseminats): 1.176 m.
- Guixers (disseminats): 933 m.
- Montcalb (disseminats): 1.437 m
- Sisquer (disseminats): 1.111 m
- Vilamantells (disseminats): 1.085 m

Segons aquestes altituds, el lílindar de situació meteorològica de perill (SMP) de nivell 1 correspon a l'acumulació de neu per sobre dels 10 cm en 24h; i el lílindar de SMP de nivell 2 correspon a l'acumulació de neu per sobre dels 50 cm en 24h.

En cas de nevada i per a assegurar la mobilitat viària al municipi, el mapa de Protecció Civil determina que seran les carreteres LV-4241 i C-462 les vies sobre les quals es prioritzaran les actuacions de recuperació de la normalitat (retirada de la neu i similars). Cal destacar que aquestes vies no depenen de l'ajuntament, sinó del titular de les mateixes (Generalitat de Catalunya i Diputació de Lleida). No obstant, les dues carreteres es troben directament connectades a les vies municipals. Les tasques de neteja per part de l'ajuntament residiran en els carrers del nucli urbà, així com en aquells camins que siguin prioritaris o de vital importància en cas de possible atrapament de persones en edificacions aïllades.

#### 2.2.3.1 Anàlisi històrica

A la taula següent es mostren les nevades més importants que han afectat al terme municipal durant els últims anys.

Descripció	Any
Alerta de Protecció Civil per possibilitat de trobar plaques de neu o de gel a la LV-4241 a Guixers.	01/03/2005
Obligatori l'ús de cadenes des del quilòmetre zero al 15,55 de la c-563 entre Gósol (Berguedà) i Guixers (Solsonès)	29/11/2008
Obliga a circular amb cadenes a la carretera L-4241 a Guixers (Solsonès), en els dos sentits de la marxa des del quilòmetre 25 al 30 en direcció a Coll de Jou.	28/11/2012
Nevada amb afectació a la l'LV-4241 al seu pas per Guixers.	26/01/2017

Descripció	Any
Nevada amb afectació a la l'LV-4241 al seu pas per Guixers.	28/02/2018
Obligatori ús de cadenes a L-401 de Fígols a Guixers	23/01/2019
Nevada al Pirineu i Prepirineu amb afectació a les carreteres:L-401 Fígols i Alinyà -Guixers i LV-4241 Sant Llorenç de Morunys-Guixers	28/01/2019
Nevada a la Vall de Lord, amb afectació a Guixers però sense incidències.	26/03/2020
Temperatura mínimes de -9,9°C (04/01/21) i -7,7 °C (23/01/21). Obligatori l'ús dels equipaments especials a la BV-4241, entre Berga i Guixers	23/01/2021

### 2.2.3.2 Punts d'emmagatzematge de fundents

Al municipi de Guixers els punts d'emmagatzematge de fundents es troben a:

Ubicació punt d'emmagatzematge	Coordenades UTM		Contacte
	X	Y	
KNAUF	385.803,2	4.665.441,4	Silvia Pasquet 973492821 Miquel Farras Ollé 679428403

### 2.2.3.3 Punts de subministraments de fundents a la població

L'ajuntament de Guixers posa fundents a disposició de la població als següents punts del municipi:

Ubicació punt de subministrament de fundents (Carrer)	Coordenades UTM	
	X	Y
Ajuntament de Guixers (Casa Nova de Valls, s/n Guixers)	389.801,9	4.665.441,4

### 2.2.3.4 Empreses subministradores de fundents

Companyia	Localització - Telèfon
Salinera de Cardona	938 691 871

### 2.2.3.5 Llocs de vigilància del nivell de la neu i de control de la temperatura

El municipi de Guixers no disposa de punts de vigilància del nivell de la neu i de control de la temperatura.

### 2.2.3.6 Ubicació de les estacions meteorològiques dins del municipi

Nom	Característiques	Coordenades UTM	
		X	Y
Estació meteorològica automàtica de Guixers-Valls	Altitud: 845m Data alta: 17.06.2015 Estat actual: Operativa	390.330,1	4.665.726,3

### 2.2.3.7 Zones d'aparcament

El municipi disposa dels següents aparcaments de camions:

Via	Pk	Nom	Capacitat (nombre de camions)	Coordenades UTM	
				X	Y
LV-4241	34,6	Empresa Knauf	60	385.727,8	4.665.379,6

D'altra banda, el municipi disposa de les següents zones d'aparcament habituals

Nom	Coordenades UTM	
	X	Y
Aparcament carretera LV-4241 , pk21	384.731,4	4.665.226,2
Aparcament municipal a l'ajuntament de Guixers	389.769,8	4.665.326,0

### 2.2.3.8 Zones de col·locació de cadenes

El municipi disposa de les següents zones de col·locació de cadenes:

Nom	Coordenades UTM	
	X	Y
Zona Coll de Jou	381.295,0	4.667.677,8

### 2.2.3.9 Punts conflictius

Codi	Nom	Coordenades UTM	
		X	Y
PC01	C/ Roca Foradada	382.402,1	4.666.031,5
PC02	C/ Emprius	382.481,5	4.666.042,1

### 2.2.3.10 Maquinària per treure la neu i/o desenrunar

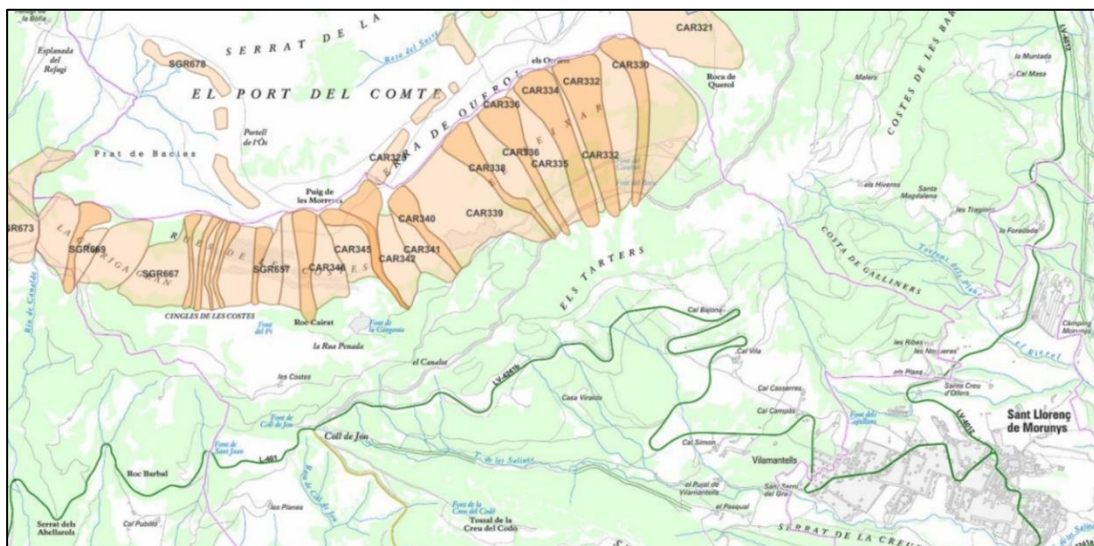
L'ajuntament de Guixers disposa de la següent maquinària per treure la neu:

Tipologia	Marca	Matrícula
Unimoc	Mercedes Benz	8767GZY

### 2.2.1 PERILL PER ALLAUS. ALLAUCAT

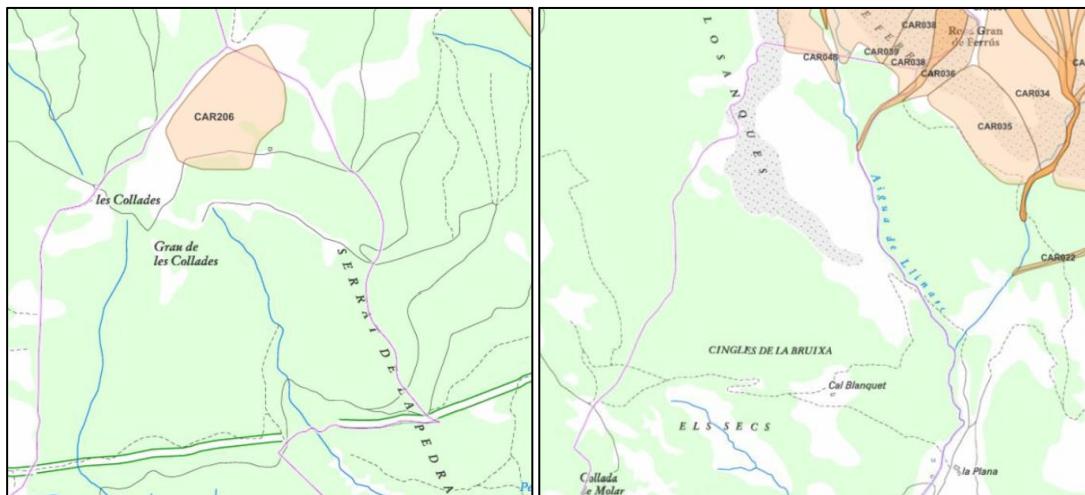
Les allaus suposen un risc per a la població, atès que l'allau podria provocar víctimes, ferits, destrucció d'habitatges i infraestructures, talls de vies de comunicacions, talls de subministrament d'algun dels serveis bàsics, pèrdua de massa forestal o aïllament de nuclis habitats, entre d'altres conseqüències.

El municipi té OBLIGAT el PAM per risc per allaus principalment associats a la Serra de Querol (que transcorre pel límit municipal del sector oest del municipi).



Zones d'allaus al municipi de Guixers(Mapa de Protecció Civil)

També existeix una àrea amb risc per allau de menors dimensions al Cap de les Collades, al límit septentrional del terme municipal i, al peu de les Roques de Ferrús (Fígols), a l'extrem nord est del municipi.



Zones d'allaus al municipi de Guixers(Mapa de Protecció Civil)

### 2.2.3.11 Zones de risc

La zona d'allaus esmentada son zones de circulació preferent (Serra de Querol i curs fluvial Aigua de Llinars) i zones de difícil individualització (Serra de Querol, Collades i Roques de Ferrús)

### 2.2.3.12 Sistemes de defensa permanents

El municipi de Guixers no disposa de sistemes de defensa permanents per risc d'allaus.

## 2.2.2 PERILL SÍSMIC. SISMICAT

Segons el Pla SISMICAT el municipi de Guixers està recomanat a disposar d'un Pla d'actuació municipal per sismes.

<p><b>Intensitat màxima esperada període retorn 500 anys</b></p>	<p>Intensitat de <b>VII</b>. El municipi de Guixers supera el llinar de referència d'intensitat (no el de dany). Per tant, està obligat a redactar el pla d'actuació municipal. Es prestarà especial atenció als edificis amb certa antiguitat com el cas de:</p> <ul style="list-style-type: none"> <li>- Sant Martí de Guixers</li> <li>- Sant Martí de la Corriu</li> <li>- Ermita de Mare de Déu de Puig -Aguilar</li> <li>- Església de Santa Maria de Valls</li> <li>- Castell de Sisquer</li> </ul>
--	--

	<ul style="list-style-type: none"> <li>- Sant Esteve de Sisquer</li> <li>- Sant Salvador de Vilaverd</li> <li>- Santa Magdalena de Colell</li> <li>- San Pere del Vancell</li> </ul> <p>Així mateix, cal prestar atenció a altres elements vulnerables, com torres de telecomunicació, línies de telefonia o electricitat, que puguin afectar a les comunicacions en cas d'una emergència.</p>
--	--

Segons l'escala d'intensitat macrosísmica MSK (intensitat màxima percebuda per a un període de retorn de 500 anys) el municipi de Guixers pot patir un sisme de nivell VII amb les sensacions següents:

### **Grau VII. Danys a les construccions**

- La majoria de les persones s'esporgueixen i corren cap al carrer. Moltes tenen dificultat per mantenir-se dempeus. Les vibracions són percebudes per persones que condueixen automòbils.
- Sonen les campanes grans. En alguns casos, es produeixen esllavissades en carreteres que passen per vessants amb pendents acusats; es produeixen danys en juntes de canalitzacions i apareixen fissures en murs de pedra.
- S'aprecia onatge a les llacunes i l'aigua s'enterboleix per remoguda del fang. Canvia el nivell de l'aigua dels pous i el cabal de les deus. En alguns casos, tornen a rajar deus que estaven seques i s'assequen d'altres que rajaven. En certs casos es produeixen esllavissades en talussos de sorra o de grava.
- Moltes construccions del tipus A sofreixen danys greus (classe 3) i algunes inclús destrucció (classe 4). Moltes construccions del tipus B sofreixen danys moderats (classe 2). Moltes1 construccions del tipus C experimenten danys lleugers (classe 1).

Segons el SISMCAT el dany a la població del municipi en cas de patir un sisme d'acció considerada seria el següent:

<b>Nombre d'habitants per edifici</b>	<b>Nombre de persones que quedarien temporal o definitivament sense llar</b>	<b>Total de ferits lleus</b>
1,4	14	2

Dades extretes de l'annex 6.2 del Pla SISMICAT (Vulnerabilitat Sísmica: Avaluació aproximada dels danys a la població).

### 2.2.3.13 Anàlisi històrica

Pel que respecta a antecedents d'emergències relacionades amb sismes al municipi, a continuació es llisten els sismes a Guixers des de l'any 1.900 fins a l'actualitat, segons el registre de l'ICGC.

DATA	INTENSITAT MÀXIMA (escala MSKJ)	LATITUD	LONGITUD
24/08/1987	IV	40.94	1.57
06/01/1989	IV	43.04	0.17

Es pot observar doncs, que en els darrers 100 anys s'han enregistrat 2 sismes al municipi de Guixers. En cap ocasió s'ha superat la categoria VII, dins la qual queda classificat el municipi.

### 2.2.4 PERILL PER VENTADES: VENTCAT

Segons el Pla VENTCAT el municipi de Guixers, es supera el llindar de ratxes de vent superiors a 20m/s 47 dies a l'any i per tant, resta obligat a disposar d'un Pla d'actuació Municipal per risc de ventades.

El llindar a la comarca dl **Solsonès**, de situació meteorològica de perill (SMP) de nivell 1 correspon a una ratxa màxima de vent de **25 m/s (90 km/h)**; i el llindar de SMP de nivell 2 correspon a una ratxa màxima de vent de **35 m/s (126 km/h)**.

Element de perill	Sector de perill
Caiguda d'objectes a diferents nivells (arbres, cablejat, fanals, roques, elements decoratius, voladissos, etc.)	Especialment i en el cas de Guixers, es consideren totes aquelles zones amb població a l'aire lliure <ul style="list-style-type: none"> <li>- Àrea recreativa Creu del Codó.</li> <li>- Cementiris</li> </ul>

#### 2.2.4.1 Anàlisi històrica

El municipi de Guixers no ha patit ventades importants prèvies dins del seu territori.

## 2.3 RISCOS ESPECÍFICS

No es contemplem riscos específics al terme municipal de Guixers.

### **3 DOCUMENT 3. VULNERABILITAT MUNICIPAL**

#### **3.1 ÀREES O SECTORS D'AFECTACIÓ**

##### **3.1.1 RISC TERRITORIAL**

###### **3.1.1.1 Sector afectació per emergències associades a malalties transmissibles emergents**

Sector de perill	Ubicació	Zona d'afectació
Sector únic	Tot el terme municipal	Nuclis de població, àrees de lleure

###### **3.1.1.2 Sector afectació per emergències per onades de calor i fred**

Sector de perill	Ubicació	Zona d'afectació
Sector únic	Tot el terme municipal	Nuclis de població, àrees de lleure

###### **3.1.1.3 Sector afectació per tall de subministraments bàsics**

Sector de perill	Ubicació	Zona d'afectació
Sector únic	Tot el terme municipal	Nuclis de població, habitatges aïllats i explotacions ramaderes.

###### **3.1.1.4 Sector afectació per emergències per actes en zones de pública concurrència**

Sector de perill	Ubicació	Zona afectació
Nucli urbà	Diferents punts del nucli urbà	Carrers del nucli urbà
Vilamantells	Sud del nucli de Vilamantells	Església de Sant Serni del Grau

Actes en zona de perill:

Acte de perill	Ubicació	Aforament aproximat (persones)	Data
Festa Major de Vilamantells	Església Sant Serni del Grau	400	8 de maig
Festa Major de Valls	Valls	320	14-15 d'agost

### 3.1.2 RISC ESPECIAL

#### 3.1.2.1 Sector d'afectació d'incendis forestals. INFOCAT

Sector de perill	Zona afectació
Sector 1	Sector localitzat al nord-est i est del terme municipal. Limita a sud amb la carretera LV-4142 i a l'est amb el riu Aigua de Valls. En cas d'incendi forestal, les possibles afectacions inclouen el nucli de població de Montcalb i edificacions aïllades.
Sector 2	Sector ubicat al nord-oest del terme municipal. Limita a l'est amb el riu Aigua de Valls i al sud amb la carretera LV-4142. Possibles afectacions a edificacions aïllades i als nuclis de població de Valls, la Corriu, Castelltort i Guixers. Cal destacar que part de la superfície d'aquest sector es troba inclòs dins del Pla d'espais d'interès natural Serra del Verd, i de la Xarxa Natura 2000 del Prepirineu Central Català.
Sector 3	Sector situat al sud del terme municipal. Limita al nord amb la carretera LV-4241 i el riu Aigua de Valls. Possibles afectacions a edificacions aïllades del sector. Cal destacar que part de la superfície d'aquest sector es troba inclòs dins del Pla d'espais d'interès natural de les Serres de Busa-els Bastets-Lord.
Sector 4	Sector situat al sud-oest del terme municipal. Limita al nord amb el Torrent de les Salines. Possibles afectacions a edificacions aïllades del sector. Cal destacar que part de la superfície d'aquest sector es troba inclòs dins del Pla d'espais d'interès natural de les Serres de Busa-els Bastets-Lord.
Sector 5	Sector ubicat a l'oest del terme municipal. Limita al sud amb el Sector 3 i a l'est amb el municipi de Sant Llorenç de Morunys. Cal destacar que part de la superfície d'aquest sector es troba inclòs dins del Pla d'espais d'interès natural Serres d'Odèn-Port del Comte, i de la Xarxa Natura 2000 del Prepirineu Central Català.

#### 3.1.2.2 Sector d'afectació d'inundacions. INUNCAT

Sector de perill	Ubicació	Zona afectació
------------------	----------	----------------

El Cardener	Centre-oest del terme municipal, a marge esquerra del nucli de St. Llorenç de Morunys	Zona potencialment inundable amb possibles afectacions a superfície agroforestal i Moli del Monegal (disseminat).
Aigua de Valls	Centre-est del terme municipal, a immediacions del nucli de Valls	Zona potencialment inundable amb possibles afectacions a superfície agroforestal i habitatges.

### 3.1.2.3 Sector d'afectació de nevades. NEUCAT

Sector de perill	Ubicació	Zona afectació
Sector únic	Tot el terme municipal	Possibles afectacions als nuclis de població, edificis aïllats i a les carreteres LV-4241, L-401 i C-462.

### 3.1.2.4 Sector d'afectació de sismes. SISMICAT

Sector de perill	Ubicació	Zona afectació
Sector únic	Tot el terme municipal	Tot el terme municipal. Es considera un risc comú a tot el territori amb major afectació a edificis històrics, antics i/o amb problemes estructurals.

### 3.1.2.5 Sector afectació per emergències per ventades: VENTCAT

Sector de perill	Ubicació	Zona afectació
Sector únic	Tot el terme municipal	Tot el terme municipal. Es considera un risc comú a tot el territori amb especial afectació a zones d'activitats a l'aire lliure i trams de carreteres envoltades en massa forestal).

### 3.1.3 RISC ESPECÍFIC

No es contemplem riscos específics al terme municipal de Guixers.

### 3.2 ELEMENTS VULNERABLES

A la següent llista apareixen els principals elements vulnerables afectats segons l'anàlisi dels sectors d'afectació pel perill.

#### 3.2.1 RISC TERRITORIAL

##### 3.2.1.1 Elements vulnerables per emergències per emergències associades a malalties transmissibles emergents

VULNERABILITAT MUNICIPAL							
Element vulnerable	Ús actual	Ocupació / població	Sector afectació	Contacte/mitjà d'avis	Coordenades UTM		Codi mapa
					X	Y	
La Casa Nova de Valls	Nucli aïllat	<i>Confidencial</i>	Sector 2	Web municipal Xarxes socials Grup WhatsApp Avis presencial	389.797	4.665.350	EV-URB -1
Castelltort	Nucli aïllat	<i>Confidencial</i>	Sector 2	Web municipal Xarxes socials Grup WhatsApp Avis presencial	387.224	4.665.307	EV-URB -2
La Corriu	Nucli aïllat	<i>Confidencial</i>	Sector 2	Web municipal Xarxes socials Grup WhatsApp Avis presencial	388.746	4.667.530	EV-URB -3
Guixers	Nucli aïllat	<i>Confidencial</i>	Sector 2	Web municipal Xarxes socials Grup WhatsApp Avis presencial	387.986	4.665.732	EV-URB -4
Montcalb	Nucli aïllat	<i>Confidencial</i>	Sector 1	Web municipal Xarxes socials Grup WhatsApp Avis presencial	392.490	4.667.298	EV-URB -5
Sisquer	Nucli aïllat	<i>Confidencial</i>	Sector 1	Web municipal Xarxes socials Grup WhatsApp Avis presencial	391.832	4.665.537	EV-URB -6
Vilamantells	Nucli aïllat	<i>Confidencial</i>	Sector 5	Web municipal Xarxes socials Grup WhatsApp	381.854	4.666.110	EV-URB -7

VULNERABILITAT MUNICIPAL							
Element vulnerable	Ús actual	Ocupació / població	Sector afectació	Contacte/mitjà d'avis	Coordenades UTM		Codi mapa
					X	Y	
				Avis presencial			
Ajuntament de Guixers	Ajuntament	<i>Confidencial</i>	Sector 2	973492541 Web municipal Xarxes socials Grup WhatsApp	389.777	4.665.339	EV-AJ -8
Sala Polivalent de Guixers	Cultural	<i>Confidencial</i>	Sector 2	Web municipal Xarxes socials Grup WhatsApp Avis presencial	389.791	4.665.367	EV-CU -9
Cementiri de Valls	Cementiri	<i>Confidencial</i>	Sector 2	Web municipal Xarxes socials Grup WhatsApp Avis presencial	389.820	4.665.403	EV-FUN -10
Cementiri de Montcalb	Cementiri	<i>Confidencial</i>	Sector 1	Web municipal Xarxes socials Grup WhatsApp Avis presencial	392.522	4.667.304	EV-FUN -11
Cementiri de Vilamantells	Cementiri	<i>Confidencial</i>	Sector 5	Web municipal Xarxes socials Grup WhatsApp Avis presencial	382.044	4.665.592	EV-FUN -12
Cementiri de Guixers	Cementiri	<i>Confidencial</i>	Sector 2	Web municipal Xarxes socials Grup WhatsApp Avis presencial	387.948	4.665.745	EV-FUN -13
Àrea recreativa Creu del Codó	Àrea recreativa	<i>Confidencial</i>	Sector 4	Web municipal Xarxes socials Grup WhatsApp Avis presencial	380.081	4.665.668	EV-ZE -14
Kayak Relleus	Equipament singular	<i>Confidencial</i>	Sector 2	<i>Confidencial</i>	385.371	4.665.436	EV-ES -118
Knauf	Industrial	<i>Confidencial</i>	Sector 2	<i>Confidencial</i>	385.678	4.665.246	EV-IND -119
Mare de Déu de Puig-aguilar	Centre de culte	<i>Confidencial</i>	Sector 2	<i>Confidencial</i>	389.310	4.667.904	EV-REL -144

VULNERABILITAT MUNICIPAL							
Element vulnerable	Ús actual	Ocupació /població	Sector afectació	Contacte/mitjà d'avís	Coordenades UTM		Codi mapa
					X	Y	
Sant Esteve de Sisquer	Centre de culte	<i>Confidencial</i>	Sector 1	<i>Confidencial</i>	391.844	4.665.510	EV-REL -158
Sant Martí	Centre de culte	<i>Confidencial</i>	Sector 2	<i>Confidencial</i>	388.768	4.667.496	EV-REL -159
Sant Martí de Guixers	Centre de culte	<i>Confidencial</i>	Sector 2	<i>Confidencial</i>	387.952	4.665.755	EV-REL -160
Sant Serni del Grau	Centre de culte	<i>Confidencial</i>	Sector 5	<i>Confidencial</i>	382.058	4.665.594	EV-REL -161
Santa Creu dels Ollers	Centre de culte	<i>Confidencial</i>	Sector 5	<i>Confidencial</i>	383.219	4.666.526	EV-REL -162
Santa Eulàlia	Centre de culte	<i>Confidencial</i>	Sector 2	<i>Confidencial</i>	389.978	4.667.391	EV-REL -163
Sant Cebrià	Centre de culte	<i>Confidencial</i>	Sector 2	<i>Confidencial</i>	388.929	4.666.146	EV-REL -164
Sant Climenç	Centre de culte	<i>Confidencial</i>	Sector 2	<i>Confidencial</i>	387.645	4.667.638	EV-REL -165
Sant Feliu	Centre de culte	<i>Confidencial</i>	Sector 2	<i>Confidencial</i>	388.398	4.665.956	EV-REL -166

### 3.2.1.2 Elements vulnerables per emergències per onades de calor i fred

VULNERABILITAT MUNICIPAL							
Element vulnerable	Ús actual	Ocupació /població	Sector afectació	Contacte/mitjà d'avís	Coordenades UTM		Codi mapa
					X	Y	
La Casa Nova de Valls	Nucli aïllat	<i>Confidencial</i>	Sector 2	Web municipal Xarxes socials Grup WhatsApp Avis presencial	389.797	4.665.350	EV-URB -1
Castelltort	Nucli aïllat	<i>Confidencial</i>	Sector 2	Web municipal Xarxes socials Grup WhatsApp Avis presencial	387.224	4.665.307	EV-URB -2
La Corriu	Nucli aïllat	<i>Confidencial</i>	Sector 2	Web municipal Xarxes socials Grup WhatsApp Avis presencial	388.746	4.667.530	EV-URB -3

VULNERABILITAT MUNICIPAL							
Element vulnerable	Ús actual	Ocupació /població	Sector afectació	Contacte/mitjà d'avis	Coordenades UTM		Codi mapa
					X	Y	
Guixers	Nucli aïllat	<i>Confidencial</i>	Sector 2	Web municipal Xarxes socials Grup WhatsApp Avis presencial	387.986	4.665.732	EV-URB -4
Montcalb	Nucli aïllat	<i>Confidencial</i>	Sector 1	Web municipal Xarxes socials Grup WhatsApp Avis presencial	392.490	4.667.298	EV-URB -5
Sisquer	Nucli aïllat	<i>Confidencial</i>	Sector 1	Web municipal Xarxes socials Grup WhatsApp Avis presencial	391.832	4.665.537	EV-URB -6
Vilamantells	Nucli aïllat	<i>Confidencial</i>	Sector 5	Web municipal Xarxes socials Grup WhatsApp Avis presencial	381.854	4.666.110	EV-URB -7
Ajuntament de Guixers	Ajuntament	<i>Confidencial</i>	Sector 2	973492541 Web municipal Xarxes socials Grup WhatsApp	389.777	4.665.339	EV-AJ -8
Sala Polivalent de Guixers	Cultural	<i>Confidencial</i>	Sector 2	Web municipal Xarxes socials Grup WhatsApp Avis presencial	389.791	4.665.367	EV-CU -9
Cementiri de Valls	Cementiri	<i>Confidencial</i>	Sector 2	Web municipal Xarxes socials Grup WhatsApp Avis presencial	389.820	4.665.403	EV-FUN -10
Cementiri de Montcalb	Cementiri	<i>Confidencial</i>	Sector 1	Web municipal Xarxes socials Grup WhatsApp Avis presencial	392.522	4.667.304	EV-FUN -11
Cementiri de Vilamantells	Cementiri	<i>Confidencial</i>	Sector 5	Web municipal Xarxes socials Grup WhatsApp	382.044	4.665.592	EV-FUN -12

VULNERABILITAT MUNICIPAL							
Element vulnerable	Ús actual	Ocupació /població	Sector afectació	Contacte/mitjà d'avis	Coordenades UTM		Codi mapa
					X	Y	
				Avis presencial			
Cementiri de Guixers	Cementiri	<i>Confidencial</i>	Sector 2	Web municipal Xarxes socials Grup WhatsApp Avis presencial	387.948	4.665.745	EV-FUN -13
Àrea recreativa Creu del Codó	Àrea recreativa	<i>Confidencial</i>	Sector 4	Web municipal Xarxes socials Grup WhatsApp Avis presencial	380.081	4.665.668	EV-ZE -14

### 3.2.1.3 Elements vulnerables per emergències per talla de subministraments bàsics

VULNERABILITAT MUNICIPAL							
Element vulnerable	Ús actual	Ocupació /població	Sector afectació	Contacte/mitjà d'avis	Coordenades UTM		Codi mapa
					X	Y	
La Casa Nova de Valls	Nucli aïllat	<i>Confidencial</i>	Sector 2	Web municipal Xarxes socials Grup WhatsApp Avis presencial	389.797	4.665.350	EV-URB -1
Castelltort	Nucli aïllat	<i>Confidencial</i>	Sector 2	Web municipal Xarxes socials Grup WhatsApp Avis presencial	387.224	4.665.307	EV-URB -2
La Corriu	Nucli aïllat	<i>Confidencial</i>	Sector 2	Web municipal Xarxes socials Grup WhatsApp Avis presencial	388.746	4.667.530	EV-URB -3
Guixers	Nucli aïllat	<i>Confidencial</i>	Sector 2	Web municipal Xarxes socials Grup WhatsApp Avis presencial	387.986	4.665.732	EV-URB -4
Montcalb	Nucli aïllat	<i>Confidencial</i>	Sector 1	Web municipal Xarxes socials Grup WhatsApp Avis presencial	392.490	4.667.298	EV-URB -5

VULNERABILITAT MUNICIPAL							
Element vulnerable	Ús actual	Ocupació /població	Sector afectació	Contacte/mitjà d'avis	Coordenades UTM		Codi mapa
					X	Y	
Sisquer	Nucli aïllat	<i>Confidencial</i>	Sector 1	Web municipal Xarxes socials Grup WhatsApp Avis presencial	391.832	4.665.537	EV-URB -6
Vilamantells	Nucli aïllat	<i>Confidencial</i>	Sector 5	Web municipal Xarxes socials Grup WhatsApp Avis presencial	381.854	4.666.110	EV-URB -7
Ajuntament de Guixers	Ajuntament	<i>Confidencial</i>	Sector 2	973492541 Web municipal Xarxes socials Grup WhatsApp	389.777	4.665.339	EV-AJ -8
Sala Polivalent de Guixers	Cultural	<i>Confidencial</i>	Sector 2	Web municipal Xarxes socials Grup WhatsApp Avis presencial	389.791	4.665.367	EV-CU -9
Cementiri de Valls	Cementiri	<i>Confidencial</i>	Sector 2	Web municipal Xarxes socials Grup WhatsApp Avis presencial	389.820	4.665.403	EV-FUN -10
Cementiri de Montcalb	Cementiri	<i>Confidencial</i>	Sector 1	Web municipal Xarxes socials Grup WhatsApp Avis presencial	392.522	4.667.304	EV-FUN -11
Cementiri de Vilamantells	Cementiri	<i>Confidencial</i>	Sector 5	Web municipal Xarxes socials Grup WhatsApp Avis presencial	382.044	4.665.592	EV-FUN -12
Cementiri de Guixers	Cementiri	<i>Confidencial</i>	Sector 2	Web municipal Xarxes socials Grup WhatsApp Avis presencial	387.948	4.665.745	EV-FUN -13
Àrea recreativa Creu del Codó	Àrea recreativa	<i>Confidencial</i>	Sector 4	Web municipal Xarxes socials Grup WhatsApp	380.081	4.665.668	EV-ZE -14

VULNERABILITAT MUNICIPAL							
Element vulnerable	Ús actual	Ocupació / població	Sector afectació	Contacte/mitjà d'avis	Coordenades UTM		Codi mapa
					X	Y	
				Avis presencial			
Aiguaviva	Masia, casa aïllada	<i>Confidencial</i>	Sector 3	<i>Confidencial</i>	389.539	4.664.112	EV-M -15
Vancelló	Masia, casa aïllada	<i>Confidencial</i>	Sector 1	<i>Confidencial</i>	391.778	4.663.834	EV-M -16
Vancell	Masia, casa aïllada	<i>Confidencial</i>	Sector 1	<i>Confidencial</i>	392.706	4.663.760	EV-M -17
Barraques de Can Costa	Masia, casa aïllada	<i>Confidencial</i>	Sector 2	<i>Confidencial</i>	388.634	4.668.517	EV-M -18
Bellavista	Masia, casa aïllada	<i>Confidencial</i>	Sector 5	<i>Confidencial</i>	382.357	4.666.257	EV-M -19
Ca la Teresa	Masia, casa aïllada	<i>Confidencial</i>	Sector 2	<i>Confidencial</i>	389.841	4.665.348	EV-M -22
Ca l'Anna	Masia, casa aïllada	<i>Confidencial</i>	Sector 2	<i>Confidencial</i>	389.752	4.665.284	EV-M -24
Ca l'Armengou	Masia, casa aïllada	<i>Confidencial</i>	Sector 5	<i>Confidencial</i>	381.843	4.666.064	EV-M -25
Ca l'Enric	Masia, casa aïllada	<i>Confidencial</i>	Sector 1	<i>Confidencial</i>	390.486	4.666.018	EV-M -27
Ca l'Escardill	Masia, casa aïllada	<i>Confidencial</i>	Sector 1	<i>Confidencial</i>	392.483	4.667.315	EV-M -28
Ca l'Obac	Masia, casa aïllada	<i>Confidencial</i>	Sector 1	<i>Confidencial</i>	392.167	4.665.269	EV-M -29
Cal Badia	Masia, casa aïllada	<i>Confidencial</i>	Sector 1	<i>Confidencial</i>	389.942	4.665.091	EV-M -31
Cal Bajona	Masia, casa aïllada	<i>Confidencial</i>	Sector 5	<i>Confidencial</i>	381.844	4.666.937	EV-M -32
Cal Campàs	Masia, casa aïllada	<i>Confidencial</i>	Sector 5	<i>Confidencial</i>	381.831	4.666.046	EV-M -34
Cal Cots	Masia, casa aïllada	<i>Confidencial</i>	Sector 1	<i>Confidencial</i>	390.118	4.665.378	EV-M -37
Cal Giral	Masia, casa aïllada	<i>Confidencial</i>	Sector 2	<i>Confidencial</i>	387.209	4.665.179	EV-M -43
Cal Jardí	Masia, casa aïllada	<i>Confidencial</i>	Sector 2	<i>Confidencial</i>	384.559	4.665.622	EV-M -44

VULNERABILITAT MUNICIPAL							
Element vulnerable	Ús actual	Ocupació /població	Sector afectació	Contacte/mitjà d'avis	Coordenades UTM		Codi mapa
					X	Y	
Cal Marti	Masia, casa aïllada	<i>Confidencial</i>	Sector 5	<i>Confidencial</i>	381.822	4.665.653	EV-M -45
Cal Mosqueta	Masia, casa aïllada	<i>Confidencial</i>	Sector 2	<i>Confidencial</i>	384.124	4.667.538	EV-M -46
Cal Muntanyà	Masia, casa aïllada	<i>Confidencial</i>	Sector 1	<i>Confidencial</i>	389.722	4.664.823	EV-M -47
Cal Pampa	Masia, casa aïllada	<i>Confidencial</i>	Sector 5	<i>Confidencial</i>	382.429	4.666.189	EV-M -48
Cal Paraire	Masia, casa aïllada	<i>Confidencial</i>	Sector 2	<i>Confidencial</i>	387.952	4.667.571	EV-M -49
Cal Parrillo	Masia, casa aïllada	<i>Confidencial</i>	Sector 1	<i>Confidencial</i>	391.356	4.666.887	EV-M -50
Cal Pasqual	Masia, casa aïllada	<i>Confidencial</i>	Sector 5	<i>Confidencial</i>	381.789	4.665.691	EV-M -51
Cal Pascuet	Masia, casa aïllada	<i>Confidencial</i>	Sector 5	<i>Confidencial</i>	382.407	4.665.924	EV-M -52
Cal Pau	Masia, casa aïllada	<i>Confidencial</i>	Sector 2	<i>Confidencial</i>	384.266	4.666.466	EV-M -53
Cal Pere	Masia, casa aïllada	<i>Confidencial</i>	Sector 1	<i>Confidencial</i>	392.678	4.667.383	EV-M -54
Cal Peret	Masia, casa aïllada	<i>Confidencial</i>	Sector 5	<i>Confidencial</i>	381.899	4.666.124	EV-M -55
Cal Pons	Masia, casa aïllada	<i>Confidencial</i>	Sector 1	<i>Confidencial</i>	392.779	4.667.422	EV-M -56
Cal Riu de Valls	Masia, casa aïllada	<i>Confidencial</i>	Sector 2	<i>Confidencial</i>	390.348	4.666.280	EV-M -57
Cal Samarrà	Masia, casa aïllada	<i>Confidencial</i>	Sector 3	<i>Confidencial</i>	388.950	4.664.377	EV-M -58
Cal Sastre Barat	Masia, casa aïllada	<i>Confidencial</i>	Sector 2	<i>Confidencial</i>	389.525	4.664.717	EV-M -59
Cal Sastre de Valls	Masia, casa aïllada	<i>Confidencial</i>	Sector 1	<i>Confidencial</i>	390.377	4.665.989	EV-M -61
Cal Sastre Serra	Masia, casa aïllada	<i>Confidencial</i>	Sector 2	<i>Confidencial</i>	387.750	4.665.018	EV-M -62
Cal Simon	Masia, casa aïllada	<i>Confidencial</i>	Sector 5	<i>Confidencial</i>	381.786	4.666.077	EV-M -64

VULNERABILITAT MUNICIPAL							
Element vulnerable	Ús actual	Ocupació / població	Sector afectació	Contacte/mitjà d'avis	Coordenades UTM		Codi mapa
					X	Y	
Cal Teixidor	Masia, casa aïllada	<i>Confidencial</i>	Sector 2	<i>Confidencial</i>	387.030	4.665.430	EV-M -65
Cal Teuler	Masia, casa aïllada	<i>Confidencial</i>	Sector 1	<i>Confidencial</i>	390.388	4.665.774	EV-M -66
Cal Timoneda	Masia, casa aïllada	<i>Confidencial</i>	Sector 1	<i>Confidencial</i>	391.986	4.665.741	EV-M -67
Cal Vall-llonga	Masia, casa aïllada	<i>Confidencial</i>	Sector 1	<i>Confidencial</i>	391.550	4.666.872	EV-M -69
Cal Vila	Masia, casa aïllada	<i>Confidencial</i>	Sector 5	<i>Confidencial</i>	381.908	4.666.632	EV-M -70
Cal Viudo	Masia, casa aïllada	<i>Confidencial</i>	Sector 1	<i>Confidencial</i>	392.417	4.666.787	EV-M -71
Cal Xena	Masia, casa aïllada	<i>Confidencial</i>	Sector 1	<i>Confidencial</i>	392.750	4.667.454	EV-M -72
Cal Xut de les Vinyes	Masia, casa aïllada	<i>Confidencial</i>	Sector 1	<i>Confidencial</i>	390.874	4.666.089	EV-M -73
Can Canal	Masia, casa aïllada	<i>Confidencial</i>	Sector 2	<i>Confidencial</i>	386.432	4.665.124	EV-M -74
Can Costa	Masia, casa aïllada	<i>Confidencial</i>	Sector 2	<i>Confidencial</i>	388.834	4.668.366	EV-M -75
Can Fuelles	Masia, casa aïllada	<i>Confidencial</i>	Sector 1	<i>Confidencial</i>	394.071	4.668.619	EV-M -76
Can Ripalles	Masia, casa aïllada	<i>Confidencial</i>	Sector 1	<i>Confidencial</i>	393.726	4.667.973	EV-M -77
Can Sans	Masia, casa aïllada	<i>Confidencial</i>	Sector 2	<i>Confidencial</i>	388.836	4.668.323	EV-M -78
Can Serena	Masia, casa aïllada	<i>Confidencial</i>	Sector 1	<i>Confidencial</i>	392.481	4.667.277	EV-M -79
Casa Aneto	Masia, casa aïllada	<i>Confidencial</i>	Sector 5	<i>Confidencial</i>	383.179	4.666.535	EV-M -82
Casa Boïguetes	Masia, casa aïllada	<i>Confidencial</i>	Sector 5	<i>Confidencial</i>	382.161	4.666.109	EV-M -83
Casa Estrada	Masia, casa aïllada	<i>Confidencial</i>	Sector 5	<i>Confidencial</i>	382.306	4.666.295	EV-M -84
Casa Maçanes	Masia, casa aïllada	<i>Confidencial</i>	Sector 2	<i>Confidencial</i>	389.951	4.667.809	EV-M -85

VULNERABILITAT MUNICIPAL							
Element vulnerable	Ús actual	Ocupació / població	Sector afectació	Contacte/mitjà d'avis	Coordenades UTM		Codi mapa
					X	Y	
Casa Masanes	Masia, casa aïllada	<i>Confidencial</i>	Sector 2	<i>Confidencial</i>	388.998	4.665.176	EV-M -86
Casa Saragossa	Masia, casa aïllada	<i>Confidencial</i>	Sector 3	<i>Confidencial</i>	389.368	4.664.301	EV-M -87
Casanova de Valls (Pis 1er1ª)	Masia, casa aïllada	<i>Confidencial</i>	Sector 2	<i>Confidencial</i>	389.777	4.665.349	EV-M -90
Can Caserras	Masia, casa aïllada	<i>Confidencial</i>	Sector 5	<i>Confidencial</i>	382.336	4.666.443	EV-M -93
Central hidroelèctrica de Cal Sastre Barat	Central hidroelèctrica	<i>Confidencial</i>	Sector 2	<i>Confidencial</i>	388.494	4.664.632	EV-ES -95
Central hidroelèctrica del Molí de la Corriu	Central hidroelèctrica	<i>Confidencial</i>	Sector 2	<i>Confidencial</i>	390.879	4.667.937	EV-ES -96
Central hidroelèctrica de Riudevalls	Central hidroelèctrica	<i>Confidencial</i>	Sector 2	<i>Confidencial</i>	390.336	4.666.196	EV-ES -97
Cobert de Can Villaró	Masia, casa aïllada	<i>Confidencial</i>	Sector 2	<i>Confidencial</i>	389.804	4.665.620	EV-M -98
Coromines	Masia, casa aïllada	<i>Confidencial</i>	Sector 2	<i>Confidencial</i>	388.781	4.665.513	EV-M -100
Can Colell	Masia, casa aïllada	<i>Confidencial</i>	Sector 1	<i>Confidencial</i>	392.899	4.666.753	EV-M -101
El Guix	Masia, casa aïllada	<i>Confidencial</i>	Sector 2	<i>Confidencial</i>	387.770	4.665.955	EV-M -102
El Noguer	Masia, casa aïllada	<i>Confidencial</i>	Sector 4	<i>Confidencial</i>	384.663	4.665.287	EV-M -104
El Pinyer de Santa Creu	Masia, casa aïllada	<i>Confidencial</i>	Sector 5	<i>Confidencial</i>	383.104	4.666.572	EV-M -105
El Pla	Masia, casa aïllada	<i>Confidencial</i>	Sector 1	<i>Confidencial</i>	392.388	4.666.400	EV-M -106
El Puit	Masia, casa aïllada	<i>Confidencial</i>	Sector 2	<i>Confidencial</i>	388.309	4.666.421	EV-M -107

VULNERABILITAT MUNICIPAL							
Element vulnerable	Ús actual	Ocupació /població	Sector afectació	Contacte/mitjà d'avis	Coordenades UTM		Codi mapa
					X	Y	
El Pujol de Vilamantells	Masia, casa aïllada	<i>Confidencial</i>	Sector 5	<i>Confidencial</i>	381.817	4.665.893	EV-M -108
El Revolt	Masia, casa aïllada	<i>Confidencial</i>	Sector 5	<i>Confidencial</i>	382.329	4.666.300	EV-M -109
El Xalet Francès	Masia, casa aïllada	<i>Confidencial</i>	Sector 5	<i>Confidencial</i>	382.411	4.666.058	EV-M -110
El Xalet Sense Nom	Masia, casa aïllada	<i>Confidencial</i>	Sector 5	<i>Confidencial</i>	382.479	4.665.969	EV-M -111
el Xalet Vermell	Masia, casa aïllada	<i>Confidencial</i>	Sector 5	<i>Confidencial</i>	382.375	4.665.975	EV-M -112
Els Camps	Masia, casa aïllada	<i>Confidencial</i>	Sector 2	<i>Confidencial</i>	389.270	4.667.403	EV-M -113
Els Pellicers	Masia, casa aïllada	<i>Confidencial</i>	Sector 1	<i>Confidencial</i>	392.610	4.666.195	EV-M -115
Fontanella	Masia, casa aïllada	<i>Confidencial</i>	Sector 1	<i>Confidencial</i>	392.303	4.666.042	EV-M -116
Casa Guixerons	Masia, casa aïllada	<i>Confidencial</i>	Sector 2	<i>Confidencial</i>	388.687	4.666.252	EV-M -117
Kayak Relleus	Equipament singular	<i>Confidencial</i>	Sector 2	<i>Confidencial</i>	385.371	4.665.436	EV-ES -118
Knauf	Industrial	<i>Confidencial</i>	Sector 2	<i>Confidencial</i>	385.678	4.665.246	EV-IND -119
Casablanca	Masia, casa aïllada	<i>Confidencial</i>	Sector 2	<i>Confidencial</i>	385.770	4.665.133	EV-M -120
la Caseta de Llinars	Masia, casa aïllada	<i>Confidencial</i>	Sector 1	<i>Confidencial</i>	393.215	4.664.039	EV-M -122
La Codina	Masia, casa aïllada	<i>Confidencial</i>	Sector 2	<i>Confidencial</i>	385.829	4.665.317	EV-M -123
La Cortina	Masia, casa aïllada	<i>Confidencial</i>	Sector 1	<i>Confidencial</i>	392.162	4.667.378	EV-M -124
La Costa	Masia, casa aïllada	<i>Confidencial</i>	Sector 2	<i>Confidencial</i>	387.532	4.666.147	EV-M -125
La Creueta de les Nogueres	Masia, casa aïllada	<i>Confidencial</i>	Sector 2	<i>Confidencial</i>	383.899	4.667.403	EV-M -126
La Devesa de les Nogueres	Masia, casa aïllada	<i>Confidencial</i>	Sector 2	<i>Confidencial</i>	383.624	4.667.512	EV-M -127

VULNERABILITAT MUNICIPAL							
Element vulnerable	Ús actual	Ocupació / població	Sector afectació	Contacte/mitjà d'avis	Coordenades UTM		Codi mapa
					X	Y	
La Pera	Masia, casa aïllada	<i>Confidencial</i>	Sector 1	<i>Confidencial</i>	391.108	4.664.351	EV-M -129
La Perera	Masia, casa aïllada	<i>Confidencial</i>	Sector 1	<i>Confidencial</i>	391.344	4.667.206	EV-M -130
la Rectoria de Sant Miquel	Masia, casa aïllada	<i>Confidencial</i>	Sector 2	<i>Confidencial</i>	389.158	4.667.517	EV-M -131
La Selva	Masia, casa aïllada	<i>Confidencial</i>	Sector 5	<i>Confidencial</i>	382.060	4.666.212	EV-M -132
la Serradora de Vancell	Masia, casa aïllada	<i>Confidencial</i>	Sector 3	<i>Confidencial</i>	392.910	4.663.115	EV-M -134
Les Alzines	Masia, casa aïllada	<i>Confidencial</i>	Sector 5	<i>Confidencial</i>	383.095	4.666.539	EV-M -136
Les Costes de Coll de Jou	Masia, casa aïllada	<i>Confidencial</i>	Sector 5	<i>Confidencial</i>	379.079	4.666.477	EV-M -138
Les Nogueres	Masia, casa aïllada	<i>Confidencial</i>	Sector 2	<i>Confidencial</i>	383.818	4.667.451	EV-M -139
Les Planes	Masia, casa aïllada	<i>Confidencial</i>	Sector 4	<i>Confidencial</i>	379.015	4.665.726	EV-M -140
Les Ribes	Masia, casa aïllada	<i>Confidencial</i>	Sector 5	<i>Confidencial</i>	383.126	4.666.727	EV-M -141
Maçaners	Masia, casa aïllada	<i>Confidencial</i>	Sector 1	<i>Confidencial</i>	390.740	4.664.744	EV-M -143
Mare de Déu de Puig-aguilar	Centre de culte	<i>Confidencial</i>	Sector 2	<i>Confidencial</i>	389.310	4.667.904	EV-REL -144
Marginetes	Masia, casa aïllada	<i>Confidencial</i>	Sector 2	<i>Confidencial</i>	387.868	4.667.647	EV-M -145
Masia del Monegal	Masia, casa aïllada	<i>Confidencial</i>	Sector 2	<i>Confidencial</i>	384.261	4.666.364	EV-M -146
Masoveria de Cal Teuler	Masia, casa aïllada	<i>Confidencial</i>	Sector 1	<i>Confidencial</i>	390.392	4.665.784	EV-M -147
Molí de Vancell	Masia, casa aïllada	<i>Confidencial</i>	Sector 3	<i>Confidencial</i>	392.855	4.663.097	EV-M -148
Molí de la Corriu	Masia, casa aïllada	<i>Confidencial</i>	Sector 2	<i>Confidencial</i>	390.865	4.667.994	EV-M -149

VULNERABILITAT MUNICIPAL							
Element vulnerable	Ús actual	Ocupació / població	Sector afectació	Contacte/mitjà d'avis	Coordenades UTM		Codi mapa
					X	Y	
Molí de la Font del Pi	Masia, casa aïllada	<i>Confidencial</i>	Sector 1	<i>Confidencial</i>	395.627	4.669.510	EV-M -150
Molí del Monegal	Masia, casa aïllada	<i>Confidencial</i>	Sector 2	<i>Confidencial</i>	384.278	4.666.475	EV-M -151
Molí del Riu	Masia, casa aïllada	<i>Confidencial</i>	Sector 2	<i>Confidencial</i>	390.364	4.666.275	EV-M -152
El Pujol de Vilamantells	Masia, casa aïllada	<i>Confidencial</i>	Sector 2	<i>Confidencial</i>	388.848	4.665.233	EV-M -153
Castelltort (Rectoria)	Masia, casa aïllada	<i>Confidencial</i>	Sector 2	<i>Confidencial</i>	387.217	4.665.239	EV-M -154
Rectoria de Sant Martí de Guixers	Masia, casa aïllada	<i>Confidencial</i>	Sector 2	<i>Confidencial</i>	388.749	4.667.487	EV-M -155
Refugi d'Urdoll	Masia, casa aïllada	<i>Confidencial</i>	Sector 5	<i>Confidencial</i>	379.107	4.666.218	EV-M -156
Revolt, SCP	Masia, casa aïllada	<i>Confidencial</i>	Sector 5	<i>Confidencial</i>	381.979	4.666.056	EV-M -157
Sant Esteve de Sisquer	Centre de culte	<i>Confidencial</i>	Sector 1	<i>Confidencial</i>	391.844	4.665.510	EV-REL -158
Sant Martí	Centre de culte	<i>Confidencial</i>	Sector 2	<i>Confidencial</i>	388.768	4.667.496	EV-REL -159
Sant Martí de Guixers	Centre de culte	<i>Confidencial</i>	Sector 2	<i>Confidencial</i>	387.952	4.665.755	EV-REL -160
Sant Serni del Grau	Centre de culte	<i>Confidencial</i>	Sector 5	<i>Confidencial</i>	382.058	4.665.594	EV-REL -161
Santa Creu dels Ollers	Centre de culte	<i>Confidencial</i>	Sector 5	<i>Confidencial</i>	383.219	4.666.526	EV-REL -162
Santa Eulàlia	Centre de culte	<i>Confidencial</i>	Sector 2	<i>Confidencial</i>	389.978	4.667.391	EV-REL -163
Sant Cebrià	Centre de culte	<i>Confidencial</i>	Sector 2	<i>Confidencial</i>	388.929	4.666.146	EV-REL -164
Sant Climenç	Centre de culte	<i>Confidencial</i>	Sector 2	<i>Confidencial</i>	387.645	4.667.638	EV-REL -165
Sant Feliu	Centre de culte	<i>Confidencial</i>	Sector 2	<i>Confidencial</i>	388.398	4.665.956	EV-REL -166
Torre de la Corriu	Masia, casa aïllada	<i>Confidencial</i>	Sector 2	<i>Confidencial</i>	390.302	4.668.404	EV-M -167

VULNERABILITAT MUNICIPAL							
Element vulnerable	Ús actual	Ocupació /població	Sector afectació	Contacte/mitjà d'avís	Coordenades UTM		Codi mapa
					X	Y	
Can Vilalta	Masia, casa aïllada	<i>Confidencial</i>	Sector 2	<i>Confidencial</i>	387.247	4.667.523	EV-M -169
Vila-saló (Vilasaló)	Masia, casa aïllada	<i>Confidencial</i>	Sector 4	<i>Confidencial</i>	384.669	4.665.082	EV-M -170
Xalet Buquè	Masia, casa aïllada	<i>Confidencial</i>	Sector 5	<i>Confidencial</i>	382.552	4.666.035	EV-M -171
Xalet Cols	Masia, casa aïllada	<i>Confidencial</i>	Sector 5	<i>Confidencial</i>	382.441	4.666.041	EV-M -172
Xalet de Sant Serni	Masia, casa aïllada	<i>Confidencial</i>	Sector 5	<i>Confidencial</i>	382.001	4.665.677	EV-M -173
Xalet Florensa	Masia, casa aïllada	<i>Confidencial</i>	Sector 5	<i>Confidencial</i>	382.460	4.665.986	EV-M -174
Xalet Garriga	Masia, casa aïllada	<i>Confidencial</i>	Sector 5	<i>Confidencial</i>	382.404	4.665.979	EV-M -175
Xalet Mujal	Masia, casa aïllada	<i>Confidencial</i>	Sector 5	<i>Confidencial</i>	382.603	4.666.062	EV-M -176
Xalet Ponce	Masia, casa aïllada	<i>Confidencial</i>	Sector 5	<i>Confidencial</i>	382.406	4.666.015	EV-M -177

### 3.2.1.4 Elements vulnerables per emergències en actes de pública concurrència

VULNERABILITAT MUNICIPAL							
Element vulnerable	Ús actual	Ocupació /població	Sector afectació	Contacte/mitjà d'avís	Coordenades UTM		Codi mapa
					X	Y	
La Casa Nova de Valls	Nucli aïllat	<i>Confidencial</i>	Sector 2	Web municipal Xarxes socials Grup WhatsApp Avis presencial	389.797	4.665.350	EV-URB -1
Sant Serni del Grau	Centre de culte	<i>Confidencial</i>	Sector 5	Bisbat de Solsona 639233521 Web municipal Xarxes socials	382.058	4.665.594	EV-REL -161

### 3.2.2 RISC ESPECIAL

#### 3.2.2.1 Elements vulnerables per incendis forestals. INFOCAT

VULNERABILITAT MUNICIPAL								
Element vulnerable	Ús actual	Ocupació /població	Sector afectació	Contacte/mitjà d'avís	Coordenades UTM		Codi mapa	Franja
					X	Y		
La Casa Nova de Valls	Nucli aïllat	<i>Confidencial</i>	Sector 2	Web municipal Xarxes socials Grup WhatsApp Avis presencial	389.797	4.665.350	EV-URB -1	NO
Castelltort	Nucli aïllat	<i>Confidencial</i>	Sector 2	Web municipal Xarxes socials Grup WhatsApp Avis presencial	387.224	4.665.307	EV-URB -2	NO
La Corriu	Nucli aïllat	<i>Confidencial</i>	Sector 2	Web municipal Xarxes socials Grup WhatsApp Avis presencial	388.746	4.667.530	EV-URB -3	SI
Guixers	Nucli aïllat	<i>Confidencial</i>	Sector 2	Web municipal Xarxes socials Grup WhatsApp Avis presencial	387.986	4.665.732	EV-URB -4	NO
Montcalb	Nucli aïllat	<i>Confidencial</i>	Sector 1	Web municipal Xarxes socials Grup WhatsApp Avis presencial	392.490	4.667.298	EV-URB -5	NO
Sisquer	Nucli aïllat	<i>Confidencial</i>	Sector 1	Web municipal Xarxes socials Grup WhatsApp Avis presencial	391.832	4.665.537	EV-URB -6	NO
Vilamantells	Nucli aïllat	<i>Confidencial</i>	Sector 5	Web municipal Xarxes socials Grup WhatsApp Avis presencial	381.854	4.666.110	EV-URB -7	NO
Ajuntament de Guixers	Ajuntament	<i>Confidencial</i>	Sector 2	973492541 Web municipal Xarxes socials Grup WhatsApp	389.777	4.665.339	EV-AJ -8	NO

VULNERABILITAT MUNICIPAL								
Element vulnerable	Ús actual	Ocupació / població	Sector afectació	Contacte/mitjà d'avis	Coordenades UTM		Codi mapa	Franja
					X	Y		
Sala Polivalent de Guixers	Cultural	<i>Confidencial</i>	Sector 2	Web municipal Xarxes socials Grup WhatsApp Avis presencial	389.791	4.665.367	EV-CU -9	NO
Cementiri de Valls	Cementiri	<i>Confidencial</i>	Sector 2	Web municipal Xarxes socials Grup WhatsApp Avis presencial	389.820	4.665.403	EV-FUN -10	NO
Cementiri de Montcalb	Cementiri	<i>Confidencial</i>	Sector 1	Web municipal Xarxes socials Grup WhatsApp Avis presencial	392.522	4.667.304	EV-FUN -11	SI
Cementiri de Vilamantells	Cementiri	<i>Confidencial</i>	Sector 5	Web municipal Xarxes socials Grup WhatsApp Avis presencial	382.044	4.665.592	EV-FUN -12	NO
Cementiri de Guixers	Cementiri	<i>Confidencial</i>	Sector 2	Web municipal Xarxes socials Grup WhatsApp Avis presencial	387.948	4.665.745	EV-FUN -13	SI
Àrea recreativa Creu del Codó	Àrea recreativa	<i>Confidencial</i>	Sector 4	Web municipal Xarxes socials Grup WhatsApp Avis presencial	380.081	4.665.668	EV-ZE -14	NO
Aiguaviva	Masia, casa aïllada	<i>Confidencial</i>	Sector 3	<i>Confidencial</i>	389.539	4.664.112	EV-M -15	SI
Vancelló	Masia, casa aïllada	<i>Confidencial</i>	Sector 1	<i>Confidencial</i>	391.778	4.663.834	EV-M -16	NO
Vancell	Masia, casa aïllada	<i>Confidencial</i>	Sector 1	<i>Confidencial</i>	392.706	4.663.760	EV-M -17	SI
Barraques de Can Costa	Masia, casa aïllada	<i>Confidencial</i>	Sector 2	<i>Confidencial</i>	388.634	4.668.517	EV-M -18	NO
Bellavista	Masia, casa aïllada	<i>Confidencial</i>	Sector 5	<i>Confidencial</i>	382.357	4.666.257	EV-M -19	NO
Bosoms	En ruïnes	<i>Confidencial</i>	Sector 3	<i>Confidencial</i>	389.713	4.663.989	EV-M -20	NO

VULNERABILITAT MUNICIPAL								
Element vulnerable	Ús actual	Ocupació / població	Sector afectació	Contacte/mitjà d'avis	Coordenades UTM		Codi mapa	Franja
					X	Y		
Ca Barrusca	En ruïnes	<i>Confidencial</i>	Sector 1	<i>Confidencial</i>	394.032	4.668.243	EV-M -21	NO
Ca la Teresa	Masia, casa aïllada	<i>Confidencial</i>	Sector 2	<i>Confidencial</i>	389.841	4.665.348	EV-M -22	SI
Ca l'Andreuet	En ruïnes	<i>Confidencial</i>	Sector 2	<i>Confidencial</i>	388.725	4.667.488	EV-M -23	SI
Ca l'Anna	Masia, casa aïllada	<i>Confidencial</i>	Sector 2	<i>Confidencial</i>	389.752	4.665.284	EV-M -24	SI
Ca l'Armengou	Masia, casa aïllada	<i>Confidencial</i>	Sector 5	<i>Confidencial</i>	381.843	4.666.064	EV-M -25	NO
Ca l'Assessor	En ruïnes	<i>Confidencial</i>	Sector 1	<i>Confidencial</i>	394.111	4.668.244	EV-M -26	NO
Ca l'Enric	Masia, casa aïllada	<i>Confidencial</i>	Sector 1	<i>Confidencial</i>	390.486	4.666.018	EV-M -27	SI
Ca l'Escardill	Masia, casa aïllada	<i>Confidencial</i>	Sector 1	<i>Confidencial</i>	392.483	4.667.315	EV-M -28	SI
Ca l'Obac	Masia, casa aïllada	<i>Confidencial</i>	Sector 1	<i>Confidencial</i>	392.167	4.665.269	EV-M -29	NO
Ca n'Espingard	En ruïnes	<i>Confidencial</i>	Sector 1	<i>Confidencial</i>	393.191	4.663.311	EV-M -30	NO
Cal Badia	Masia, casa aïllada	<i>Confidencial</i>	Sector 1	<i>Confidencial</i>	389.942	4.665.091	EV-M -31	SI
Cal Bajona	Masia, casa aïllada	<i>Confidencial</i>	Sector 5	<i>Confidencial</i>	381.844	4.666.937	EV-M -32	NO
Cal Blanquet	En ruïnes	<i>Confidencial</i>	Sector 1	<i>Confidencial</i>	395.441	4.670.062	EV-M -33	NO
Cal Campàs	Masia, casa aïllada	<i>Confidencial</i>	Sector 5	<i>Confidencial</i>	381.831	4.666.046	EV-M -34	NO
Cal Cogul	En ruïnes	<i>Confidencial</i>	Sector 1	<i>Confidencial</i>	394.150	4.667.862	EV-M -35	NO
Cal Colomer	En ruïnes	<i>Confidencial</i>	Sector 5	<i>Confidencial</i>	381.958	4.665.660	EV-M -36	NO
Cal Cots	Masia, casa aïllada	<i>Confidencial</i>	Sector 1	<i>Confidencial</i>	390.118	4.665.378	EV-M -37	NO
Cal Cubero	En ruïnes	<i>Confidencial</i>	Sector 5	<i>Confidencial</i>	382.431	4.665.956	EV-M -38	NO
Cal Cul	En ruïnes	<i>Confidencial</i>	Sector 1	<i>Confidencial</i>	394.282	4.668.643	EV-M -39	NO
Cal Cunai	En ruïnes	<i>Confidencial</i>	Sector 2	<i>Confidencial</i>	390.054	4.665.729	EV-M -40	NO
Cal Felipó	En ruïnes	<i>Confidencial</i>	Sector 2	<i>Confidencial</i>	388.561	4.668.891	EV-M -41	NO
Cal Garriga	En ruïnes	<i>Confidencial</i>	Sector 1	<i>Confidencial</i>	391.786	4.665.508	EV-M -42	NO

VULNERABILITAT MUNICIPAL								
Element vulnerable	Ús actual	Ocupació /població	Sector afectació	Contacte/mitjà d'avis	Coordenades UTM		Codi mapa	Franja
					X	Y		
Cal Girald	Masia, casa aïllada	<i>Confidencial</i>	Sector 2	<i>Confidencial</i>	387.209	4.665.179	EV-M -43	NO
Cal Jardí	Masia, casa aïllada	<i>Confidencial</i>	Sector 2	<i>Confidencial</i>	384.559	4.665.622	EV-M -44	SI
Cal Marti	Masia, casa aïllada	<i>Confidencial</i>	Sector 5	<i>Confidencial</i>	381.822	4.665.653	EV-M -45	NO
Cal Mosqueta	Masia, casa aïllada	<i>Confidencial</i>	Sector 2	<i>Confidencial</i>	384.124	4.667.538	EV-M -46	NO
Cal Muntanyà	Masia, casa aïllada	<i>Confidencial</i>	Sector 1	<i>Confidencial</i>	389.722	4.664.823	EV-M -47	NO
Cal Pampa	Masia, casa aïllada	<i>Confidencial</i>	Sector 5	<i>Confidencial</i>	382.429	4.666.189	EV-M -48	NO
Cal Paraire	Masia, casa aïllada	<i>Confidencial</i>	Sector 2	<i>Confidencial</i>	387.952	4.667.571	EV-M -49	NO
Cal Parrillo	Masia, casa aïllada	<i>Confidencial</i>	Sector 1	<i>Confidencial</i>	391.356	4.666.887	EV-M -50	SI
Cal Pasqual	Masia, casa aïllada	<i>Confidencial</i>	Sector 5	<i>Confidencial</i>	381.789	4.665.691	EV-M -51	NO
Cal Pascuet	Masia, casa aïllada	<i>Confidencial</i>	Sector 5	<i>Confidencial</i>	382.407	4.665.924	EV-M -52	NO
Cal Pau	Masia, casa aïllada	<i>Confidencial</i>	Sector 2	<i>Confidencial</i>	384.266	4.666.466	EV-M -53	NO
Cal Pere	Masia, casa aïllada	<i>Confidencial</i>	Sector 1	<i>Confidencial</i>	392.678	4.667.383	EV-M -54	NO
Cal Peret	Masia, casa aïllada	<i>Confidencial</i>	Sector 5	<i>Confidencial</i>	381.899	4.666.124	EV-M -55	NO
Cal Pons	Masia, casa aïllada	<i>Confidencial</i>	Sector 1	<i>Confidencial</i>	392.779	4.667.422	EV-M -56	NO
Cal Riu de Valls	Masia, casa aïllada	<i>Confidencial</i>	Sector 2	<i>Confidencial</i>	390.348	4.666.280	EV-M -57	NO
Cal Samarrà	Masia, casa aïllada	<i>Confidencial</i>	Sector 3	<i>Confidencial</i>	388.950	4.664.377	EV-M -58	NO
Cal Sastre Barat	Masia, casa aïllada	<i>Confidencial</i>	Sector 2	<i>Confidencial</i>	389.525	4.664.717	EV-M -59	NO
Cal Sastre de Sisquer	En ruïnes	<i>Confidencial</i>	Sector 1	<i>Confidencial</i>	391.631	4.665.588	EV-M -60	NO

VULNERABILITAT MUNICIPAL								
Element vulnerable	Ús actual	Ocupació / població	Sector afectació	Contacte/mitjà d'avis	Coordenades UTM		Codi mapa	Franja
					X	Y		
Cal Sastre de Valls	Masia, casa aïllada	<i>Confidencial</i>	Sector 1	<i>Confidencial</i>	390.377	4.665.989	EV-M -61	SI
Cal Sastre Serra	Masia, casa aïllada	<i>Confidencial</i>	Sector 2	<i>Confidencial</i>	387.750	4.665.018	EV-M -62	NO
Cal Sec	En ruïnes	<i>Confidencial</i>	Sector 1	<i>Confidencial</i>	395.441	4.669.614	EV-M -63	NO
Cal Simon	Masia, casa aïllada	<i>Confidencial</i>	Sector 5	<i>Confidencial</i>	381.786	4.666.077	EV-M -64	SI
Cal Teixidor	Masia, casa aïllada	<i>Confidencial</i>	Sector 2	<i>Confidencial</i>	387.030	4.665.430	EV-M -65	NO
Cal Teuler	Masia, casa aïllada	<i>Confidencial</i>	Sector 1	<i>Confidencial</i>	390.388	4.665.774	EV-M -66	NO
Cal Timoneda	Masia, casa aïllada	<i>Confidencial</i>	Sector 1	<i>Confidencial</i>	391.986	4.665.741	EV-M -67	NO
Cal Trilló	En ruïnes	<i>Confidencial</i>	Sector 1	<i>Confidencial</i>	393.676	4.667.776	EV-M -68	NO
Cal Vall-llonga	Masia, casa aïllada	<i>Confidencial</i>	Sector 1	<i>Confidencial</i>	391.550	4.666.872	EV-M -69	SI
Cal Vila	Masia, casa aïllada	<i>Confidencial</i>	Sector 5	<i>Confidencial</i>	381.908	4.666.632	EV-M -70	NO
Cal Viudo	Masia, casa aïllada	<i>Confidencial</i>	Sector 1	<i>Confidencial</i>	392.417	4.666.787	EV-M -71	NO
Cal Xena	Masia, casa aïllada	<i>Confidencial</i>	Sector 1	<i>Confidencial</i>	392.750	4.667.454	EV-M -72	NO
Cal Xut de les Vinyes	Masia, casa aïllada	<i>Confidencial</i>	Sector 1	<i>Confidencial</i>	390.874	4.666.089	EV-M -73	NO
Can Canal	Masia, casa aïllada	<i>Confidencial</i>	Sector 2	<i>Confidencial</i>	386.432	4.665.124	EV-M -74	NO
Can Costa	Masia, casa aïllada	<i>Confidencial</i>	Sector 2	<i>Confidencial</i>	388.834	4.668.366	EV-M -75	NO
Can Fuelles	Masia, casa aïllada	<i>Confidencial</i>	Sector 1	<i>Confidencial</i>	394.071	4.668.619	EV-M -76	NO
Can Ripalles	Masia, casa aïllada	<i>Confidencial</i>	Sector 1	<i>Confidencial</i>	393.726	4.667.973	EV-M -77	NO
Can Sans	Masia, casa aïllada	<i>Confidencial</i>	Sector 2	<i>Confidencial</i>	388.836	4.668.323	EV-M -78	SI
Can Serena	Masia, casa aïllada	<i>Confidencial</i>	Sector 1	<i>Confidencial</i>	392.481	4.667.277	EV-M -79	SI

VULNERABILITAT MUNICIPAL								
Element vulnerable	Ús actual	Ocupació / població	Sector afectació	Contacte/mitjà d'avis	Coordenades UTM		Codi mapa	Franja
					X	Y		
Can Tufa	En ruïnes	<i>Confidencial</i>	Sector 1	<i>Confidencial</i>	393.598	4.668.091	EV-M -80	NO
Can Vador	En ruïnes	<i>Confidencial</i>	Sector 1	<i>Confidencial</i>	393.764	4.668.146	EV-M -81	NO
Casa Aneto	Masia, casa aïllada	<i>Confidencial</i>	Sector 5	<i>Confidencial</i>	383.179	4.666.535	EV-M -82	NO
Casa Boïguetes	Masia, casa aïllada	<i>Confidencial</i>	Sector 5	<i>Confidencial</i>	382.161	4.666.109	EV-M -83	NO
Casa Estrada	Masia, casa aïllada	<i>Confidencial</i>	Sector 5	<i>Confidencial</i>	382.306	4.666.295	EV-M -84	NO
Casa Maçanes	Masia, casa aïllada	<i>Confidencial</i>	Sector 2	<i>Confidencial</i>	389.951	4.667.809	EV-M -85	NO
Casa Masanes	Masia, casa aïllada	<i>Confidencial</i>	Sector 2	<i>Confidencial</i>	388.998	4.665.176	EV-M -86	NO
Casa Saragossa	Masia, casa aïllada	<i>Confidencial</i>	Sector 3	<i>Confidencial</i>	389.368	4.664.301	EV-M -87	NO
Casa Balielles	En ruïnes	<i>Confidencial</i>	Sector 3	<i>Confidencial</i>	385.087	4.664.074	EV-M -88	NO
Casa Viralda	En ruïnes	<i>Confidencial</i>	Sector 3	<i>Confidencial</i>	380.834	4.666.386	EV-M -89	NO
Casanova de Valls (Pis 1er1ª)	Masia, casa aïllada	<i>Confidencial</i>	Sector 2	<i>Confidencial</i>	389.777	4.665.349	EV-M -90	NO
Caseta de la Torre	En ruïnes	<i>Confidencial</i>	Sector 2	<i>Confidencial</i>	389.868	4.667.775	EV-M -91	NO
Caseta dels Camps	En ruïnes	<i>Confidencial</i>	Sector 2	<i>Confidencial</i>	389.441	4.667.452	EV-M -92	NO
Can Caserras	Masia, casa aïllada	<i>Confidencial</i>	Sector 5	<i>Confidencial</i>	382.336	4.666.443	EV-M -93	NO
Castelltort Vell	En ruïnes	<i>Confidencial</i>	Sector 3	<i>Confidencial</i>	386.693	4.664.715	EV-M -94	NO
Central hidroelèctrica de Cal Sastre Barat	Central hidroelèctrica	<i>Confidencial</i>	Sector 2	<i>Confidencial</i>	388.494	4.664.632	EV-ES -95	NO
Central hidroelèctrica del Molí de la Corriu	Central hidroelèctrica	<i>Confidencial</i>	Sector 2	<i>Confidencial</i>	390.879	4.667.937	EV-ES -96	NO

VULNERABILITAT MUNICIPAL								
Element vulnerable	Ús actual	Ocupació / població	Sector afectació	Contacte/mitjà d'avis	Coordenades UTM		Codi mapa	Franja
					X	Y		
Central hidrolèctrica de Riudevalls	Central hidroelèctrica	<i>Confidencial</i>	Sector 2	<i>Confidencial</i>	390.336	4.666.196	EV-ES -97	NO
Cobert de Can Villaró	Masia, casa aïllada	<i>Confidencial</i>	Sector 2	<i>Confidencial</i>	389.804	4.665.620	EV-M -98	NO
Colldeberla	En ruïnes	<i>Confidencial</i>	Sector 2	<i>Confidencial</i>	386.777	4.666.337	EV-M -99	NO
Coromines	Masia, casa aïllada	<i>Confidencial</i>	Sector 2	<i>Confidencial</i>	388.781	4.665.513	EV-M -100	SI
Can Colell	Masia, casa aïllada	<i>Confidencial</i>	Sector 1	<i>Confidencial</i>	392.899	4.666.753	EV-M -101	SI
El Guix	Masia, casa aïllada	<i>Confidencial</i>	Sector 2	<i>Confidencial</i>	387.770	4.665.955	EV-M -102	SI
El Mosoll	En ruïnes	<i>Confidencial</i>	Sector 2	<i>Confidencial</i>	388.663	4.667.710	EV-M -103	NO
El Noguer	Masia, casa aïllada	<i>Confidencial</i>	Sector 4	<i>Confidencial</i>	384.663	4.665.287	EV-M -104	SI
El Pinyer de Santa Creu	Masia, casa aïllada	<i>Confidencial</i>	Sector 5	<i>Confidencial</i>	383.104	4.666.572	EV-M -105	NO
El Pla	Masia, casa aïllada	<i>Confidencial</i>	Sector 1	<i>Confidencial</i>	392.388	4.666.400	EV-M -106	SI
El Puit	Masia, casa aïllada	<i>Confidencial</i>	Sector 2	<i>Confidencial</i>	388.309	4.666.421	EV-M -107	NO
El Pujol de Vilamantells	Masia, casa aïllada	<i>Confidencial</i>	Sector 5	<i>Confidencial</i>	381.817	4.665.893	EV-M -108	NO
El Revolt	Masia, casa aïllada	<i>Confidencial</i>	Sector 5	<i>Confidencial</i>	382.329	4.666.300	EV-M -109	NO
El Xalet Francès	Masia, casa aïllada	<i>Confidencial</i>	Sector 5	<i>Confidencial</i>	382.411	4.666.058	EV-M -110	NO
El Xalet Sense Nom	Masia, casa aïllada	<i>Confidencial</i>	Sector 5	<i>Confidencial</i>	382.479	4.665.969	EV-M -111	NO
el Xalet Vermell	Masia, casa aïllada	<i>Confidencial</i>	Sector 5	<i>Confidencial</i>	382.375	4.665.975	EV-M -112	NO
Els Camps	Masia, casa aïllada	<i>Confidencial</i>	Sector 2	<i>Confidencial</i>	389.270	4.667.403	EV-M -113	SI
Els Llargots	En ruïnes	<i>Confidencial</i>	Sector 3	<i>Confidencial</i>	387.173	4.663.551	EV-M -114	NO
Els Pellicers	Masia, casa aïllada	<i>Confidencial</i>	Sector 1	<i>Confidencial</i>	392.610	4.666.195	EV-M -115	NO

VULNERABILITAT MUNICIPAL								
Element vulnerable	Ús actual	Ocupació / població	Sector afectació	Contacte/mitjà d'avis	Coordenades UTM		Codi mapa	Franja
					X	Y		
Fontanella	Masia, casa aïllada	<i>Confidencial</i>	Sector 1	<i>Confidencial</i>	392.303	4.666.042	EV-M -116	SI
Casa Guixerons	Masia, casa aïllada	<i>Confidencial</i>	Sector 2	<i>Confidencial</i>	388.687	4.666.252	EV-M -117	SI
Kayak Relleus	Equipament singular	<i>Confidencial</i>	Sector 2	<i>Confidencial</i>	385.371	4.665.436	EV-ES -118	NO
Knauf	Industrial	<i>Confidencial</i>	Sector 2	<i>Confidencial</i>	385.678	4.665.246	EV-IND -119	SI
Casablanca	Masia, casa aïllada	<i>Confidencial</i>	Sector 2	<i>Confidencial</i>	385.770	4.665.133	EV-M -120	SI
la Caseta de Cal Pampa	En ruïnes	<i>Confidencial</i>	Sector 5	<i>Confidencial</i>	382.528	4.666.236	EV-M -121	SI
la Caseta de Llinars	Masia, casa aïllada	<i>Confidencial</i>	Sector 1	<i>Confidencial</i>	393.215	4.664.039	EV-M -122	SI
La Codina	Masia, casa aïllada	<i>Confidencial</i>	Sector 2	<i>Confidencial</i>	385.829	4.665.317	EV-M -123	NO
La Cortina	Masia, casa aïllada	<i>Confidencial</i>	Sector 1	<i>Confidencial</i>	392.162	4.667.378	EV-M -124	SI
La Costa	Masia, casa aïllada	<i>Confidencial</i>	Sector 2	<i>Confidencial</i>	387.532	4.666.147	EV-M -125	NO
La Creueta de les Nogueres	Masia, casa aïllada	<i>Confidencial</i>	Sector 2	<i>Confidencial</i>	383.899	4.667.403	EV-M -126	SI
La Devesa de les Nogueres	Masia, casa aïllada	<i>Confidencial</i>	Sector 2	<i>Confidencial</i>	383.624	4.667.512	EV-M -127	NO
la Muntada	En ruïnes	<i>Confidencial</i>	Sector 2	<i>Confidencial</i>	389.812	4.667.919	EV-M -128	NO
La Pera	Masia, casa aïllada	<i>Confidencial</i>	Sector 1	<i>Confidencial</i>	391.108	4.664.351	EV-M -129	SI
La Perera	Masia, casa aïllada	<i>Confidencial</i>	Sector 1	<i>Confidencial</i>	391.344	4.667.206	EV-M -130	SI
la Rectoria de Sant Miquel	Masia, casa aïllada	<i>Confidencial</i>	Sector 2	<i>Confidencial</i>	389.158	4.667.517	EV-M -131	NO
La Selva	Masia, casa aïllada	<i>Confidencial</i>	Sector 5	<i>Confidencial</i>	382.060	4.666.212	EV-M -132	NO
la Serra	En ruïnes	<i>Confidencial</i>	Sector 1	<i>Confidencial</i>	391.930	4.664.944	EV-M -133	NO

VULNERABILITAT MUNICIPAL								
Element vulnerable	Ús actual	Ocupació / població	Sector afectació	Contacte/mitjà d'avis	Coordenades UTM		Codi mapa	Franja
					X	Y		
la Serradora de Vancell	Masia, casa aïllada	<i>Confidencial</i>	Sector 3	<i>Confidencial</i>	392.910	4.663.115	EV-M -134	NO
La Vila	En ruïnes	<i>Confidencial</i>	Sector 2	<i>Confidencial</i>	389.916	4.666.282	EV-M -135	NO
Les Alzines	Masia, casa aïllada	<i>Confidencial</i>	Sector 5	<i>Confidencial</i>	383.095	4.666.539	EV-M -136	NO
Les Costes	En ruïnes	<i>Confidencial</i>	Sector 1	<i>Confidencial</i>	392.328	4.664.376	EV-M -137	NO
Les Costes de Coll de Jou	Masia, casa aïllada	<i>Confidencial</i>	Sector 5	<i>Confidencial</i>	379.079	4.666.477	EV-M -138	SI
Les Nogueres	Masia, casa aïllada	<i>Confidencial</i>	Sector 2	<i>Confidencial</i>	383.818	4.667.451	EV-M -139	NO
Les Planes	Masia, casa aïllada	<i>Confidencial</i>	Sector 4	<i>Confidencial</i>	379.015	4.665.726	EV-M -140	NO
Les Ribes	Masia, casa aïllada	<i>Confidencial</i>	Sector 5	<i>Confidencial</i>	383.126	4.666.727	EV-M -141	NO
L'Espluga	En ruïnes	<i>Confidencial</i>	Sector 2	<i>Confidencial</i>	389.374	4.668.653	EV-M -142	NO
Maçaners	Masia, casa aïllada	<i>Confidencial</i>	Sector 1	<i>Confidencial</i>	390.740	4.664.744	EV-M -143	SI
Mare de Déu de Puig-aguilar	Centre de culte	<i>Confidencial</i>	Sector 2	<i>Confidencial</i>	389.310	4.667.904	EV-REL -144	NO
Marginetes	Masia, casa aïllada	<i>Confidencial</i>	Sector 2	<i>Confidencial</i>	387.868	4.667.647	EV-M -145	SI
Masia del Monegal	Masia, casa aïllada	<i>Confidencial</i>	Sector 2	<i>Confidencial</i>	384.261	4.666.364	EV-M -146	NO
Masoveria de Cal Teuler	Masia, casa aïllada	<i>Confidencial</i>	Sector 1	<i>Confidencial</i>	390.392	4.665.784	EV-M -147	NO
Molí de Vancell	Masia, casa aïllada	<i>Confidencial</i>	Sector 3	<i>Confidencial</i>	392.855	4.663.097	EV-M -148	NO
Molí de la Corriu	Masia, casa aïllada	<i>Confidencial</i>	Sector 2	<i>Confidencial</i>	390.865	4.667.994	EV-M -149	NO
Molí de la Font del Pi	Masia, casa aïllada	<i>Confidencial</i>	Sector 1	<i>Confidencial</i>	395.627	4.669.510	EV-M -150	NO
Molí del Monegal	Masia, casa aïllada	<i>Confidencial</i>	Sector 2	<i>Confidencial</i>	384.278	4.666.475	EV-M -151	NO

VULNERABILITAT MUNICIPAL								
Element vulnerable	Ús actual	Ocupació / població	Sector afectació	Contacte/mitjà d'avis	Coordenades UTM		Codi mapa	Franja
					X	Y		
Molí del Riu	Masia, casa aïllada	<i>Confidencial</i>	Sector 2	<i>Confidencial</i>	390.364	4.666.275	EV-M -152	NO
El Pujol de Vilamantells	Masia, casa aïllada	<i>Confidencial</i>	Sector 2	<i>Confidencial</i>	388.848	4.665.233	EV-M -153	NO
Castelltort (Rectoria)	Masia, casa aïllada	<i>Confidencial</i>	Sector 2	<i>Confidencial</i>	387.217	4.665.239	EV-M -154	NO
Rectoria de Sant Martí de Guixers	Masia, casa aïllada	<i>Confidencial</i>	Sector 2	<i>Confidencial</i>	388.749	4.667.487	EV-M -155	SI
Refugi d'Urdoll	Masia, casa aïllada	<i>Confidencial</i>	Sector 5	<i>Confidencial</i>	379.107	4.666.218	EV-M -156	NO
Revolt, SCP	Masia, casa aïllada	<i>Confidencial</i>	Sector 5	<i>Confidencial</i>	381.979	4.666.056	EV-M -157	NO
Sant Esteve de Sisquer	Centre de culte	<i>Confidencial</i>	Sector 1	<i>Confidencial</i>	391.844	4.665.510	EV-REL -158	NO
Sant Martí	Centre de culte	<i>Confidencial</i>	Sector 2	<i>Confidencial</i>	388.768	4.667.496	EV-REL -159	SI
Sant Martí de Guixers	Centre de culte	<i>Confidencial</i>	Sector 2	<i>Confidencial</i>	387.952	4.665.755	EV-REL -160	SI
Sant Serni del Grau	Centre de culte	<i>Confidencial</i>	Sector 5	<i>Confidencial</i>	382.058	4.665.594	EV-REL -161	NO
Santa Creu dels Ollers	Centre de culte	<i>Confidencial</i>	Sector 5	<i>Confidencial</i>	383.219	4.666.526	EV-REL -162	NO
Santa Eulàlia	Centre de culte	<i>Confidencial</i>	Sector 2	<i>Confidencial</i>	389.978	4.667.391	EV-REL -163	SI
Sant Cebrià	Centre de culte	<i>Confidencial</i>	Sector 2	<i>Confidencial</i>	388.929	4.666.146	EV-REL -164	NO
Sant Climent	Centre de culte	<i>Confidencial</i>	Sector 2	<i>Confidencial</i>	387.645	4.667.638	EV-REL -165	SI
Sant Feliu	Centre de culte	<i>Confidencial</i>	Sector 2	<i>Confidencial</i>	388.398	4.665.956	EV-REL -166	SI
Torre de la Corriu	Masia, casa aïllada	<i>Confidencial</i>	Sector 2	<i>Confidencial</i>	390.302	4.668.404	EV-M -167	SI
Trasserra	En ruïnes	<i>Confidencial</i>	Sector 3	<i>Confidencial</i>	386.439	4.663.427	EV-M -168	NO
Can Vilalta	Masia, casa aïllada	<i>Confidencial</i>	Sector 2	<i>Confidencial</i>	387.247	4.667.523	EV-M -169	SI

VULNERABILITAT MUNICIPAL								
Element vulnerable	Ús actual	Ocupació /població	Sector afectació	Contacte/mitjà d'avís	Coordenades UTM		Codi mapa	Franja
					X	Y		
Vila-saló (Vilasaló)	Masia, casa aïllada	<i>Confidencial</i>	Sector 4	<i>Confidencial</i>	384.669	4.665.082	EV-M -170	NO
Xalet Buquè	Masia, casa aïllada	<i>Confidencial</i>	Sector 5	<i>Confidencial</i>	382.552	4.666.035	EV-M -171	NO
Xalet Cols	Masia, casa aïllada	<i>Confidencial</i>	Sector 5	<i>Confidencial</i>	382.441	4.666.041	EV-M -172	NO
Xalet de Sant Serni	Masia, casa aïllada	<i>Confidencial</i>	Sector 5	<i>Confidencial</i>	382.001	4.665.677	EV-M -173	NO
Xalet Florensa	Masia, casa aïllada	<i>Confidencial</i>	Sector 5	<i>Confidencial</i>	382.460	4.665.986	EV-M -174	NO
Xalet Garriga	Masia, casa aïllada	<i>Confidencial</i>	Sector 5	<i>Confidencial</i>	382.404	4.665.979	EV-M -175	NO
Xalet Mujal	Masia, casa aïllada	<i>Confidencial</i>	Sector 5	<i>Confidencial</i>	382.603	4.666.062	EV-M -176	NO
Xalet Ponce	Masia, casa aïllada	<i>Confidencial</i>	Sector 5	<i>Confidencial</i>	382.406	4.666.015	EV-M -177	NO

### 3.2.2.2 Elements vulnerables per inundacions. INUNCAT

VULNERABILITAT MUNICIPAL								
Element vulnerable	Ús actual	Ocupació /població	Sector afectació	Contacte/mitjà d'avís	Coordenades UTM		Codi mapa	
					X	Y		
La Casa Nova de Valls	Nucli aïllat	<i>Confidencial</i>	Sector 2	Web municipal Xarxes socials Grup WhatsApp Avis presencial	389.797	4.665.350	EV-URB -1	
Vilamantells	Nucli aïllat	<i>Confidencial</i>	Sector 5	Web municipal Xarxes socials Grup WhatsApp Avis presencial	381.854	4.666.110	EV-URB -7	
Bellavista	Masia, casa aïllada	<i>Confidencial</i>	Sector 5	<i>Confidencial</i>	382.357	4.666.257	EV-M -19	
Ca la Teresa	Masia, casa aïllada	<i>Confidencial</i>	Sector 2	<i>Confidencial</i>	389.841	4.665.348	EV-M -22	
Ca l'Anna	Masia, casa aïllada	<i>Confidencial</i>	Sector 2	<i>Confidencial</i>	389.752	4.665.284	EV-M -24	

VULNERABILITAT MUNICIPAL							
Element vulnerable	Ús actual	Ocupació / població	Sector afectació	Contacte/mitjà d'avis	Coordenades UTM		Codi mapa
					X	Y	
Ca l'Armengou	Masia, casa aïllada	<i>Confidencial</i>	Sector 5	<i>Confidencial</i>	381.843	4.666.064	EV-M -25
Cal Campàs	Masia, casa aïllada	<i>Confidencial</i>	Sector 5	<i>Confidencial</i>	381.831	4.666.046	EV-M -34
Cal Cubero	En ruïnes	<i>Confidencial</i>	Sector 5	<i>Confidencial</i>	382.431	4.665.956	EV-M -38
Cal Jardí	Masia, casa aïllada	<i>Confidencial</i>	Sector 2	<i>Confidencial</i>	384.559	4.665.622	EV-M -44
Cal Muntanyà	Masia, casa aïllada	<i>Confidencial</i>	Sector 1	<i>Confidencial</i>	389.722	4.664.823	EV-M -47
Cal Pampa	Masia, casa aïllada	<i>Confidencial</i>	Sector 5	<i>Confidencial</i>	382.429	4.666.189	EV-M -48
Cal Pascuet	Masia, casa aïllada	<i>Confidencial</i>	Sector 5	<i>Confidencial</i>	382.407	4.665.924	EV-M -52
Cal Peret	Masia, casa aïllada	<i>Confidencial</i>	Sector 5	<i>Confidencial</i>	381.899	4.666.124	EV-M -55
Cal Sastre Barat	Masia, casa aïllada	<i>Confidencial</i>	Sector 2	<i>Confidencial</i>	389.525	4.664.717	EV-M -59
Cal Simon	Masia, casa aïllada	<i>Confidencial</i>	Sector 5	<i>Confidencial</i>	381.786	4.666.077	EV-M -64
Cal Teuler	Masia, casa aïllada	<i>Confidencial</i>	Sector 1	<i>Confidencial</i>	390.388	4.665.774	EV-M -66
Can Canal	Masia, casa aïllada	<i>Confidencial</i>	Sector 2	<i>Confidencial</i>	386.432	4.665.124	EV-M -74
Casa Boïguetes	Masia, casa aïllada	<i>Confidencial</i>	Sector 5	<i>Confidencial</i>	382.161	4.666.109	EV-M -83
Casa Estrada	Masia, casa aïllada	<i>Confidencial</i>	Sector 5	<i>Confidencial</i>	382.306	4.666.295	EV-M -84
Can Caserras	Masia, casa aïllada	<i>Confidencial</i>	Sector 5	<i>Confidencial</i>	382.336	4.666.443	EV-M -93
El Revolt	Masia, casa aïllada	<i>Confidencial</i>	Sector 5	<i>Confidencial</i>	382.329	4.666.300	EV-M -109
El Xalet Francès	Masia, casa aïllada	<i>Confidencial</i>	Sector 5	<i>Confidencial</i>	382.411	4.666.058	EV-M -110
El Xalet Sense Nom	Masia, casa aïllada	<i>Confidencial</i>	Sector 5	<i>Confidencial</i>	382.479	4.665.969	EV-M -111
el Xalet Vermell	Masia, casa aïllada	<i>Confidencial</i>	Sector 5	<i>Confidencial</i>	382.375	4.665.975	EV-M -112

VULNERABILITAT MUNICIPAL							
Element vulnerable	Ús actual	Ocupació / població	Sector afectació	Contacte/mitjà d'avis	Coordenades UTM		Codi mapa
					X	Y	
Kayak Relleus	Equipament singular	<i>Confidencial</i>	Sector 2	<i>Confidencial</i>	385.371	4.665.436	EV-ES -118
la Caseta de Cal Pampa	En ruïnes	<i>Confidencial</i>	Sector 5	<i>Confidencial</i>	382.528	4.666.236	EV-M -121
La Selva	Masia, casa aïllada	<i>Confidencial</i>	Sector 5	<i>Confidencial</i>	382.060	4.666.212	EV-M -132
Masoveria de Cal Teuler	Masia, casa aïllada	<i>Confidencial</i>	Sector 1	<i>Confidencial</i>	390.392	4.665.784	EV-M -147
Revolt, SCP	Masia, casa aïllada	<i>Confidencial</i>	Sector 5	<i>Confidencial</i>	381.979	4.666.056	EV-M -157
Xalet Buquè	Masia, casa aïllada	<i>Confidencial</i>	Sector 5	<i>Confidencial</i>	382.552	4.666.035	EV-M -171
Xalet Cols	Masia, casa aïllada	<i>Confidencial</i>	Sector 5	<i>Confidencial</i>	382.441	4.666.041	EV-M -172
Xalet Florensa	Masia, casa aïllada	<i>Confidencial</i>	Sector 5	<i>Confidencial</i>	382.460	4.665.986	EV-M -174
Xalet Garriga	Masia, casa aïllada	<i>Confidencial</i>	Sector 5	<i>Confidencial</i>	382.404	4.665.979	EV-M -175
Xalet Mujal	Masia, casa aïllada	<i>Confidencial</i>	Sector 5	<i>Confidencial</i>	382.603	4.666.062	EV-M -176
Xalet Ponce	Masia, casa aïllada	<i>Confidencial</i>	Sector 5	<i>Confidencial</i>	382.406	4.666.015	EV-M -177

### 3.2.2.3 Elements vulnerables per nevades. NEUCAT

VULNERABILITAT MUNICIPAL							
Element vulnerable	Ús actual	Ocupació / població	Sector afectació	Contacte/mitjà d'avis	Coordenades UTM		Codi mapa
					X	Y	
La Casa Nova de Valls	Nucli aïllat	<i>Confidencial</i>	Sector 2	Web municipal Xarxes socials Grup WhatsApp Avís presencial	389.797	4.665.350	EV-URB -1
Castelltort	Nucli aïllat	<i>Confidencial</i>	Sector 2	Web municipal Xarxes socials Grup WhatsApp Avís presencial	387.224	4.665.307	EV-URB -2

VULNERABILITAT MUNICIPAL							
Element vulnerable	Ús actual	Ocupació /població	Sector afectació	Contacte/mitjà d'avis	Coordenades UTM		Codi mapa
					X	Y	
La Corriu	Nucli aïllat	<i>Confidencial</i>	Sector 2	Web municipal Xarxes socials Grup WhatsApp Avis presencial	388.746	4.667.530	EV-URB -3
Guixers	Nucli aïllat	<i>Confidencial</i>	Sector 2	Web municipal Xarxes socials Grup WhatsApp Avis presencial	387.986	4.665.732	EV-URB -4
Montcalb	Nucli aïllat	<i>Confidencial</i>	Sector 1	Web municipal Xarxes socials Grup WhatsApp Avis presencial	392.490	4.667.298	EV-URB -5
Sisquer	Nucli aïllat	<i>Confidencial</i>	Sector 1	Web municipal Xarxes socials Grup WhatsApp Avis presencial	391.832	4.665.537	EV-URB -6
Vilamantells	Nucli aïllat	<i>Confidencial</i>	Sector 5	Web municipal Xarxes socials Grup WhatsApp Avis presencial	381.854	4.666.110	EV-URB -7
Cementiri de Valls	Cementiri	<i>Confidencial</i>	Sector 2	Web municipal Xarxes socials Grup WhatsApp Avis presencial	389.820	4.665.403	EV-FUN -10
Cementiri de Montcalb	Cementiri	<i>Confidencial</i>	Sector 1	Web municipal Xarxes socials Grup WhatsApp Avis presencial	392.522	4.667.304	EV-FUN -11
Cementiri de Vilamantells	Cementiri	<i>Confidencial</i>	Sector 5	Web municipal Xarxes socials Grup WhatsApp Avis presencial	382.044	4.665.592	EV-FUN -12
Cementiri de Guixers	Cementiri	<i>Confidencial</i>	Sector 2	Web municipal Xarxes socials Grup WhatsApp	387.948	4.665.745	EV-FUN -13

VULNERABILITAT MUNICIPAL							
Element vulnerable	Ús actual	Ocupació /població	Sector afectació	Contacte/mitjà d'avis	Coordenades UTM		Codi mapa
					X	Y	
				Avís presencial			
Àrea recreativa Creu del Codó	Àrea recreativa	<i>Confidencial</i>	Sector 4	Web municipal Xarxes socials Grup WhatsApp Avís presencial	380.081	4.665.668	EV-ZE -14
Aiguaviva	Masia, casa aïllada	<i>Confidencial</i>	Sector 3	<i>Confidencial</i>	389.539	4.664.112	EV-M -15
Vancelló	Masia, casa aïllada	<i>Confidencial</i>	Sector 1	<i>Confidencial</i>	391.778	4.663.834	EV-M -16
Vancell	Masia, casa aïllada	<i>Confidencial</i>	Sector 1	<i>Confidencial</i>	392.706	4.663.760	EV-M -17
Barraques de Can Costa	Masia, casa aïllada	<i>Confidencial</i>	Sector 2	<i>Confidencial</i>	388.634	4.668.517	EV-M -18
Bellavista	Masia, casa aïllada	<i>Confidencial</i>	Sector 5	<i>Confidencial</i>	382.357	4.666.257	EV-M -19
Bosoms	En ruïnes	<i>Confidencial</i>	Sector 3	<i>Confidencial</i>	389.713	4.663.989	EV-M -20
Ca Barrusca	En ruïnes	<i>Confidencial</i>	Sector 1	<i>Confidencial</i>	394.032	4.668.243	EV-M -21
Ca la Teresa	Masia, casa aïllada	<i>Confidencial</i>	Sector 2	<i>Confidencial</i>	389.841	4.665.348	EV-M -22
Ca l'Andreuet	En ruïnes	<i>Confidencial</i>	Sector 2	<i>Confidencial</i>	388.725	4.667.488	EV-M -23
Ca l'Anna	Masia, casa aïllada	<i>Confidencial</i>	Sector 2	<i>Confidencial</i>	389.752	4.665.284	EV-M -24
Ca l'Armengou	Masia, casa aïllada	<i>Confidencial</i>	Sector 5	<i>Confidencial</i>	381.843	4.666.064	EV-M -25
Ca l'Assessor	En ruïnes	<i>Confidencial</i>	Sector 1	<i>Confidencial</i>	394.111	4.668.244	EV-M -26
Ca l'Enric	Masia, casa aïllada	<i>Confidencial</i>	Sector 1	<i>Confidencial</i>	390.486	4.666.018	EV-M -27
Ca l'Escardill	Masia, casa aïllada	<i>Confidencial</i>	Sector 1	<i>Confidencial</i>	392.483	4.667.315	EV-M -28
Ca l'Obac	Masia, casa aïllada	<i>Confidencial</i>	Sector 1	<i>Confidencial</i>	392.167	4.665.269	EV-M -29
Ca n'Espingard	En ruïnes	<i>Confidencial</i>	Sector 1	<i>Confidencial</i>	393.191	4.663.311	EV-M -30

VULNERABILITAT MUNICIPAL							
Element vulnerable	Ús actual	Ocupació /població	Sector afectació	Contacte/mitjà d'avis	Coordenades UTM		Codi mapa
					X	Y	
Cal Badia	Masia, casa aïllada	<i>Confidencial</i>	Sector 1	<i>Confidencial</i>	389.942	4.665.091	EV-M -31
Cal Bajona	Masia, casa aïllada	<i>Confidencial</i>	Sector 5	<i>Confidencial</i>	381.844	4.666.937	EV-M -32
Cal Blanquet	En ruïnes	<i>Confidencial</i>	Sector 1	<i>Confidencial</i>	395.441	4.670.062	EV-M -33
Cal Campàs	Masia, casa aïllada	<i>Confidencial</i>	Sector 5	<i>Confidencial</i>	381.831	4.666.046	EV-M -34
Cal Cogul	En ruïnes	<i>Confidencial</i>	Sector 1	<i>Confidencial</i>	394.150	4.667.862	EV-M -35
Cal Colomer	En ruïnes	<i>Confidencial</i>	Sector 5	<i>Confidencial</i>	381.958	4.665.660	EV-M -36
Cal Cots	Masia, casa aïllada	<i>Confidencial</i>	Sector 1	<i>Confidencial</i>	390.118	4.665.378	EV-M -37
Cal Cubero	En ruïnes	<i>Confidencial</i>	Sector 5	<i>Confidencial</i>	382.431	4.665.956	EV-M -38
Cal Cul	En ruïnes	<i>Confidencial</i>	Sector 1	<i>Confidencial</i>	394.282	4.668.643	EV-M -39
Cal Cunai	En ruïnes	<i>Confidencial</i>	Sector 2	<i>Confidencial</i>	390.054	4.665.729	EV-M -40
Cal Felipó	En ruïnes	<i>Confidencial</i>	Sector 2	<i>Confidencial</i>	388.561	4.668.891	EV-M -41
Cal Garriga	En ruïnes	<i>Confidencial</i>	Sector 1	<i>Confidencial</i>	391.786	4.665.508	EV-M -42
Cal Girald	Masia, casa aïllada	<i>Confidencial</i>	Sector 2	<i>Confidencial</i>	387.209	4.665.179	EV-M -43
Cal Jardí	Masia, casa aïllada	<i>Confidencial</i>	Sector 2	<i>Confidencial</i>	384.559	4.665.622	EV-M -44
Cal Marti	Masia, casa aïllada	<i>Confidencial</i>	Sector 5	<i>Confidencial</i>	381.822	4.665.653	EV-M -45
Cal Mosqueta	Masia, casa aïllada	<i>Confidencial</i>	Sector 2	<i>Confidencial</i>	384.124	4.667.538	EV-M -46
Cal Muntanyà	Masia, casa aïllada	<i>Confidencial</i>	Sector 1	<i>Confidencial</i>	389.722	4.664.823	EV-M -47
Cal Pampa	Masia, casa aïllada	<i>Confidencial</i>	Sector 5	<i>Confidencial</i>	382.429	4.666.189	EV-M -48
Cal Paraire	Masia, casa aïllada	<i>Confidencial</i>	Sector 2	<i>Confidencial</i>	387.952	4.667.571	EV-M -49
Cal Parrillo	Masia, casa aïllada	<i>Confidencial</i>	Sector 1	<i>Confidencial</i>	391.356	4.666.887	EV-M -50
Cal Pasqual	Masia, casa aïllada	<i>Confidencial</i>	Sector 5	<i>Confidencial</i>	381.789	4.665.691	EV-M -51

VULNERABILITAT MUNICIPAL							
Element vulnerable	Ús actual	Ocupació /població	Sector afectació	Contacte/mitjà d'avis	Coordenades UTM		Codi mapa
					X	Y	
Cal Pascuet	Masia, casa aïllada	<i>Confidencial</i>	Sector 5	<i>Confidencial</i>	382.407	4.665.924	EV-M -52
Cal Pau	Masia, casa aïllada	<i>Confidencial</i>	Sector 2	<i>Confidencial</i>	384.266	4.666.466	EV-M -53
Cal Pere	Masia, casa aïllada	<i>Confidencial</i>	Sector 1	<i>Confidencial</i>	392.678	4.667.383	EV-M -54
Cal Peret	Masia, casa aïllada	<i>Confidencial</i>	Sector 5	<i>Confidencial</i>	381.899	4.666.124	EV-M -55
Cal Pons	Masia, casa aïllada	<i>Confidencial</i>	Sector 1	<i>Confidencial</i>	392.779	4.667.422	EV-M -56
Cal Riu de Valls	Masia, casa aïllada	<i>Confidencial</i>	Sector 2	<i>Confidencial</i>	390.348	4.666.280	EV-M -57
Cal Samarrà	Masia, casa aïllada	<i>Confidencial</i>	Sector 3	<i>Confidencial</i>	388.950	4.664.377	EV-M -58
Cal Sastre Barat	Masia, casa aïllada	<i>Confidencial</i>	Sector 2	<i>Confidencial</i>	389.525	4.664.717	EV-M -59
Cal Sastre de Sisquer	En ruïnes	<i>Confidencial</i>	Sector 1	<i>Confidencial</i>	391.631	4.665.588	EV-M -60
Cal Sastre de Valls	Masia, casa aïllada	<i>Confidencial</i>	Sector 1	<i>Confidencial</i>	390.377	4.665.989	EV-M -61
Cal Sastre Serra	Masia, casa aïllada	<i>Confidencial</i>	Sector 2	<i>Confidencial</i>	387.750	4.665.018	EV-M -62
Cal Sec	En ruïnes	<i>Confidencial</i>	Sector 1	<i>Confidencial</i>	395.441	4.669.614	EV-M -63
Cal Simon	Masia, casa aïllada	<i>Confidencial</i>	Sector 5	<i>Confidencial</i>	381.786	4.666.077	EV-M -64
Cal Teixidor	Masia, casa aïllada	<i>Confidencial</i>	Sector 2	<i>Confidencial</i>	387.030	4.665.430	EV-M -65
Cal Teuler	Masia, casa aïllada	<i>Confidencial</i>	Sector 1	<i>Confidencial</i>	390.388	4.665.774	EV-M -66
Cal Timoneda	Masia, casa aïllada	<i>Confidencial</i>	Sector 1	<i>Confidencial</i>	391.986	4.665.741	EV-M -67
Cal Trilló	En ruïnes	<i>Confidencial</i>	Sector 1	<i>Confidencial</i>	393.676	4.667.776	EV-M -68
Cal Vall-llonga	Masia, casa aïllada	<i>Confidencial</i>	Sector 1	<i>Confidencial</i>	391.550	4.666.872	EV-M -69
Cal Vila	Masia, casa aïllada	<i>Confidencial</i>	Sector 5	<i>Confidencial</i>	381.908	4.666.632	EV-M -70

VULNERABILITAT MUNICIPAL							
Element vulnerable	Ús actual	Ocupació / població	Sector afectació	Contacte/mitjà d'avis	Coordenades UTM		Codi mapa
					X	Y	
Cal Viudo	Masia, casa aïllada	<i>Confidencial</i>	Sector 1	<i>Confidencial</i>	392.417	4.666.787	EV-M -71
Cal Xena	Masia, casa aïllada	<i>Confidencial</i>	Sector 1	<i>Confidencial</i>	392.750	4.667.454	EV-M -72
Cal Xut de les Vinyes	Masia, casa aïllada	<i>Confidencial</i>	Sector 1	<i>Confidencial</i>	390.874	4.666.089	EV-M -73
Can Canal	Masia, casa aïllada	<i>Confidencial</i>	Sector 2	<i>Confidencial</i>	386.432	4.665.124	EV-M -74
Can Costa	Masia, casa aïllada	<i>Confidencial</i>	Sector 2	<i>Confidencial</i>	388.834	4.668.366	EV-M -75
Can Fuelles	Masia, casa aïllada	<i>Confidencial</i>	Sector 1	<i>Confidencial</i>	394.071	4.668.619	EV-M -76
Can Ripalles	Masia, casa aïllada	<i>Confidencial</i>	Sector 1	<i>Confidencial</i>	393.726	4.667.973	EV-M -77
Can Sans	Masia, casa aïllada	<i>Confidencial</i>	Sector 2	<i>Confidencial</i>	388.836	4.668.323	EV-M -78
Can Serena	Masia, casa aïllada	<i>Confidencial</i>	Sector 1	<i>Confidencial</i>	392.481	4.667.277	EV-M -79
Can Tufa	En ruïnes	<i>Confidencial</i>	Sector 1	<i>Confidencial</i>	393.598	4.668.091	EV-M -80
Can Vador	En ruïnes	<i>Confidencial</i>	Sector 1	<i>Confidencial</i>	393.764	4.668.146	EV-M -81
Casa Aneto	Masia, casa aïllada	<i>Confidencial</i>	Sector 5	<i>Confidencial</i>	383.179	4.666.535	EV-M -82
Casa Boïguetes	Masia, casa aïllada	<i>Confidencial</i>	Sector 5	<i>Confidencial</i>	382.161	4.666.109	EV-M -83
Casa Estrada	Masia, casa aïllada	<i>Confidencial</i>	Sector 5	<i>Confidencial</i>	382.306	4.666.295	EV-M -84
Casa Maçanes	Masia, casa aïllada	<i>Confidencial</i>	Sector 2	<i>Confidencial</i>	389.951	4.667.809	EV-M -85
Casa Masanes	Masia, casa aïllada	<i>Confidencial</i>	Sector 2	<i>Confidencial</i>	388.998	4.665.176	EV-M -86
Casa Saragossa	Masia, casa aïllada	<i>Confidencial</i>	Sector 3	<i>Confidencial</i>	389.368	4.664.301	EV-M -87
Casa Balielles	En ruïnes	<i>Confidencial</i>	Sector 3	<i>Confidencial</i>	385.087	4.664.074	EV-M -88
Casa Viralda	En ruïnes	<i>Confidencial</i>	Sector 3	<i>Confidencial</i>	380.834	4.666.386	EV-M -89

VULNERABILITAT MUNICIPAL							
Element vulnerable	Ús actual	Ocupació / població	Sector afectació	Contacte/mitjà d'avis	Coordenades UTM		Codi mapa
					X	Y	
Casanova de Valls (Pis 1er1ª)	Masia, casa aïllada	<i>Confidencial</i>	Sector 2	<i>Confidencial</i>	389.777	4.665.349	EV-M -90
Caseta de la Torre	En ruïnes	<i>Confidencial</i>	Sector 2	<i>Confidencial</i>	389.868	4.667.775	EV-M -91
Caseta dels Camps	En ruïnes	<i>Confidencial</i>	Sector 2	<i>Confidencial</i>	389.441	4.667.452	EV-M -92
Can Caserras	Masia, casa aïllada	<i>Confidencial</i>	Sector 5	<i>Confidencial</i>	382.336	4.666.443	EV-M -93
Castelltort Vell	En ruïnes	<i>Confidencial</i>	Sector 3	<i>Confidencial</i>	386.693	4.664.715	EV-M -94
Central hidroelèctrica de Cal Sastre Barat	Central hidroelèctrica	<i>Confidencial</i>	Sector 2	<i>Confidencial</i>	388.494	4.664.632	EV-ES -95
Central hidroelèctrica del Molí de la Corriu	Central hidroelèctrica	<i>Confidencial</i>	Sector 2	<i>Confidencial</i>	390.879	4.667.937	EV-ES -96
Central hidrolèctrica de Riudevalls	Central hidroelèctrica	<i>Confidencial</i>	Sector 2	<i>Confidencial</i>	390.336	4.666.196	EV-ES -97
Cobert de Can Villaró	Masia, casa aïllada	<i>Confidencial</i>	Sector 2	<i>Confidencial</i>	389.804	4.665.620	EV-M -98
Colldeberla	En ruïnes	<i>Confidencial</i>	Sector 2	<i>Confidencial</i>	386.777	4.666.337	EV-M -99
Coromines	Masia, casa aïllada	<i>Confidencial</i>	Sector 2	<i>Confidencial</i>	388.781	4.665.513	EV-M -100
Can Colell	Masia, casa aïllada	<i>Confidencial</i>	Sector 1	<i>Confidencial</i>	392.899	4.666.753	EV-M -101
El Guix	Masia, casa aïllada	<i>Confidencial</i>	Sector 2	<i>Confidencial</i>	387.770	4.665.955	EV-M -102
El Mosoll	En ruïnes	<i>Confidencial</i>	Sector 2	<i>Confidencial</i>	388.663	4.667.710	EV-M -103
El Noguer	Masia, casa aïllada	<i>Confidencial</i>	Sector 4	<i>Confidencial</i>	384.663	4.665.287	EV-M -104
El Pinyer de Santa Creu	Masia, casa aïllada	<i>Confidencial</i>	Sector 5	<i>Confidencial</i>	383.104	4.666.572	EV-M -105

VULNERABILITAT MUNICIPAL							
Element vulnerable	Ús actual	Ocupació /població	Sector afectació	Contacte/mitjà d'avis	Coordenades UTM		Codi mapa
					X	Y	
El Pla	Masia, casa aïllada	<i>Confidencial</i>	Sector 1	<i>Confidencial</i>	392.388	4.666.400	EV-M -106
El Puit	Masia, casa aïllada	<i>Confidencial</i>	Sector 2	<i>Confidencial</i>	388.309	4.666.421	EV-M -107
El Pujol de Vilamantells	Masia, casa aïllada	<i>Confidencial</i>	Sector 5	<i>Confidencial</i>	381.817	4.665.893	EV-M -108
El Revolt	Masia, casa aïllada	<i>Confidencial</i>	Sector 5	<i>Confidencial</i>	382.329	4.666.300	EV-M -109
El Xalet Francès	Masia, casa aïllada	<i>Confidencial</i>	Sector 5	<i>Confidencial</i>	382.411	4.666.058	EV-M -110
El Xalet Sense Nom	Masia, casa aïllada	<i>Confidencial</i>	Sector 5	<i>Confidencial</i>	382.479	4.665.969	EV-M -111
el Xalet Vermell	Masia, casa aïllada	<i>Confidencial</i>	Sector 5	<i>Confidencial</i>	382.375	4.665.975	EV-M -112
Els Camps	Masia, casa aïllada	<i>Confidencial</i>	Sector 2	<i>Confidencial</i>	389.270	4.667.403	EV-M -113
Els Llargots	En ruïnes	<i>Confidencial</i>	Sector 3	<i>Confidencial</i>	387.173	4.663.551	EV-M -114
Els Pellicers	Masia, casa aïllada	<i>Confidencial</i>	Sector 1	<i>Confidencial</i>	392.610	4.666.195	EV-M -115
Fontanella	Masia, casa aïllada	<i>Confidencial</i>	Sector 1	<i>Confidencial</i>	392.303	4.666.042	EV-M -116
Casa Guixerons	Masia, casa aïllada	<i>Confidencial</i>	Sector 2	<i>Confidencial</i>	388.687	4.666.252	EV-M -117
Kayak Relleus	Equipament singular	<i>Confidencial</i>	Sector 2	<i>Confidencial</i>	385.371	4.665.436	EV-ES -118
Knauf	Industrial	<i>Confidencial</i>	Sector 2	<i>Confidencial</i>	385.678	4.665.246	EV-IND -119
Casablanca	Masia, casa aïllada	<i>Confidencial</i>	Sector 2	<i>Confidencial</i>	385.770	4.665.133	EV-M -120
la Caseta de Cal Pampa	En ruïnes	<i>Confidencial</i>	Sector 5	<i>Confidencial</i>	382.528	4.666.236	EV-M -121
la Caseta de Llinars	Masia, casa aïllada	<i>Confidencial</i>	Sector 1	<i>Confidencial</i>	393.215	4.664.039	EV-M -122
La Codina	Masia, casa aïllada	<i>Confidencial</i>	Sector 2	<i>Confidencial</i>	385.829	4.665.317	EV-M -123
La Cortina	Masia, casa aïllada	<i>Confidencial</i>	Sector 1	<i>Confidencial</i>	392.162	4.667.378	EV-M -124

VULNERABILITAT MUNICIPAL							
Element vulnerable	Ús actual	Ocupació / població	Sector afectació	Contacte/mitjà d'avis	Coordenades UTM		Codi mapa
					X	Y	
La Costa	Masia, casa aïllada	<i>Confidencial</i>	Sector 2	<i>Confidencial</i>	387.532	4.666.147	EV-M -125
La Creueta de les Nogueres	Masia, casa aïllada	<i>Confidencial</i>	Sector 2	<i>Confidencial</i>	383.899	4.667.403	EV-M -126
La Devesa de les Nogueres	Masia, casa aïllada	<i>Confidencial</i>	Sector 2	<i>Confidencial</i>	383.624	4.667.512	EV-M -127
la Muntada	En ruïnes	<i>Confidencial</i>	Sector 2	<i>Confidencial</i>	389.812	4.667.919	EV-M -128
La Pera	Masia, casa aïllada	<i>Confidencial</i>	Sector 1	<i>Confidencial</i>	391.108	4.664.351	EV-M -129
La Perera	Masia, casa aïllada	<i>Confidencial</i>	Sector 1	<i>Confidencial</i>	391.344	4.667.206	EV-M -130
la Rectoria de Sant Miquel	Masia, casa aïllada	<i>Confidencial</i>	Sector 2	<i>Confidencial</i>	389.158	4.667.517	EV-M -131
La Selva	Masia, casa aïllada	<i>Confidencial</i>	Sector 5	<i>Confidencial</i>	382.060	4.666.212	EV-M -132
la Serra	En ruïnes	<i>Confidencial</i>	Sector 1	<i>Confidencial</i>	391.930	4.664.944	EV-M -133
la Serradora de Vancell	Masia, casa aïllada	<i>Confidencial</i>	Sector 3	<i>Confidencial</i>	392.910	4.663.115	EV-M -134
La Vila	En ruïnes	<i>Confidencial</i>	Sector 2	<i>Confidencial</i>	389.916	4.666.282	EV-M -135
Les Alzines	Masia, casa aïllada	<i>Confidencial</i>	Sector 5	<i>Confidencial</i>	383.095	4.666.539	EV-M -136
Les Costes	En ruïnes	<i>Confidencial</i>	Sector 1	<i>Confidencial</i>	392.328	4.664.376	EV-M -137
Les Costes de Coll de Jou	Masia, casa aïllada	<i>Confidencial</i>	Sector 5	<i>Confidencial</i>	379.079	4.666.477	EV-M -138
Les Nogueres	Masia, casa aïllada	<i>Confidencial</i>	Sector 2	<i>Confidencial</i>	383.818	4.667.451	EV-M -139
Les Planes	Masia, casa aïllada	<i>Confidencial</i>	Sector 4	<i>Confidencial</i>	379.015	4.665.726	EV-M -140
Les Ribes	Masia, casa aïllada	<i>Confidencial</i>	Sector 5	<i>Confidencial</i>	383.126	4.666.727	EV-M -141
L'Espluga	En ruïnes	<i>Confidencial</i>	Sector 2	<i>Confidencial</i>	389.374	4.668.653	EV-M -142
Maçaners	Masia, casa aïllada	<i>Confidencial</i>	Sector 1	<i>Confidencial</i>	390.740	4.664.744	EV-M -143

VULNERABILITAT MUNICIPAL							
Element vulnerable	Ús actual	Ocupació /població	Sector afectació	Contacte/mitjà d'avis	Coordenades UTM		Codi mapa
					X	Y	
Mare de Déu de Puig-aguilar	Centre de culte	<i>Confidencial</i>	Sector 2	<i>Confidencial</i>	389.310	4.667.904	EV-REL -144
Marginetes	Masia, casa aïllada	<i>Confidencial</i>	Sector 2	<i>Confidencial</i>	387.868	4.667.647	EV-M -145
Masia del Monegal	Masia, casa aïllada	<i>Confidencial</i>	Sector 2	<i>Confidencial</i>	384.261	4.666.364	EV-M -146
Masoveria de Cal Teuler	Masia, casa aïllada	<i>Confidencial</i>	Sector 1	<i>Confidencial</i>	390.392	4.665.784	EV-M -147
Molí de Vancell	Masia, casa aïllada	<i>Confidencial</i>	Sector 3	<i>Confidencial</i>	392.855	4.663.097	EV-M -148
Molí de la Corriu	Masia, casa aïllada	<i>Confidencial</i>	Sector 2	<i>Confidencial</i>	390.865	4.667.994	EV-M -149
Molí de la Font del Pi	Masia, casa aïllada	<i>Confidencial</i>	Sector 1	<i>Confidencial</i>	395.627	4.669.510	EV-M -150
Molí del Monegal	Masia, casa aïllada	<i>Confidencial</i>	Sector 2	<i>Confidencial</i>	384.278	4.666.475	EV-M -151
Molí del Riu	Masia, casa aïllada	<i>Confidencial</i>	Sector 2	<i>Confidencial</i>	390.364	4.666.275	EV-M -152
El Pujol de Vilamantells	Masia, casa aïllada	<i>Confidencial</i>	Sector 2	<i>Confidencial</i>	388.848	4.665.233	EV-M -153
Castelltort (Rectoria)	Masia, casa aïllada	<i>Confidencial</i>	Sector 2	<i>Confidencial</i>	387.217	4.665.239	EV-M -154
Rectoria de Sant Martí de Guixers	Masia, casa aïllada	<i>Confidencial</i>	Sector 2	<i>Confidencial</i>	388.749	4.667.487	EV-M -155
Refugi d'Urdoll	Masia, casa aïllada	<i>Confidencial</i>	Sector 5	<i>Confidencial</i>	379.107	4.666.218	EV-M -156
Revolt, SCP	Masia, casa aïllada	<i>Confidencial</i>	Sector 5	<i>Confidencial</i>	381.979	4.666.056	EV-M -157
Sant Esteve de Sisquer	Centre de culte	<i>Confidencial</i>	Sector 1	<i>Confidencial</i>	391.844	4.665.510	EV-REL -158
Sant Martí	Centre de culte	<i>Confidencial</i>	Sector 2	<i>Confidencial</i>	388.768	4.667.496	EV-REL -159
Sant Martí de Guixers	Centre de culte	<i>Confidencial</i>	Sector 2	<i>Confidencial</i>	387.952	4.665.755	EV-REL -160

VULNERABILITAT MUNICIPAL							
Element vulnerable	Ús actual	Ocupació /població	Sector afectació	Contacte/mitjà d'avis	Coordenades UTM		Codi mapa
					X	Y	
Sant Serni del Grau	Centre de culte	<i>Confidencial</i>	Sector 5	<i>Confidencial</i>	382.058	4.665.594	EV-REL -161
Santa Creu dels Ollers	Centre de culte	<i>Confidencial</i>	Sector 5	<i>Confidencial</i>	383.219	4.666.526	EV-REL -162
Santa Eulàlia	Centre de culte	<i>Confidencial</i>	Sector 2	<i>Confidencial</i>	389.978	4.667.391	EV-REL -163
Sant Cebrià	Centre de culte	<i>Confidencial</i>	Sector 2	<i>Confidencial</i>	388.929	4.666.146	EV-REL -164
Sant Climenç	Centre de culte	<i>Confidencial</i>	Sector 2	<i>Confidencial</i>	387.645	4.667.638	EV-REL -165
Sant Feliu	Centre de culte	<i>Confidencial</i>	Sector 2	<i>Confidencial</i>	388.398	4.665.956	EV-REL -166
Torre de la Corriu	Masia, casa aïllada	<i>Confidencial</i>	Sector 2	<i>Confidencial</i>	390.302	4.668.404	EV-M -167
Trasserra	En ruïnes	<i>Confidencial</i>	Sector 3	<i>Confidencial</i>	386.439	4.663.427	EV-M -168
Can Vilalta	Masia, casa aïllada	<i>Confidencial</i>	Sector 2	<i>Confidencial</i>	387.247	4.667.523	EV-M -169
Vila-saló (Vilasaló)	Masia, casa aïllada	<i>Confidencial</i>	Sector 4	<i>Confidencial</i>	384.669	4.665.082	EV-M -170
Xalet Buquè	Masia, casa aïllada	<i>Confidencial</i>	Sector 5	<i>Confidencial</i>	382.552	4.666.035	EV-M -171
Xalet Cols	Masia, casa aïllada	<i>Confidencial</i>	Sector 5	<i>Confidencial</i>	382.441	4.666.041	EV-M -172
Xalet de Sant Serni	Masia, casa aïllada	<i>Confidencial</i>	Sector 5	<i>Confidencial</i>	382.001	4.665.677	EV-M -173
Xalet Florensa	Masia, casa aïllada	<i>Confidencial</i>	Sector 5	<i>Confidencial</i>	382.460	4.665.986	EV-M -174
Xalet Garriga	Masia, casa aïllada	<i>Confidencial</i>	Sector 5	<i>Confidencial</i>	382.404	4.665.979	EV-M -175
Xalet Mujal	Masia, casa aïllada	<i>Confidencial</i>	Sector 5	<i>Confidencial</i>	382.603	4.666.062	EV-M -176
Xalet Ponce	Masia, casa aïllada	<i>Confidencial</i>	Sector 5	<i>Confidencial</i>	382.406	4.666.015	EV-M -177

### 3.2.2.4 Elements vulnerables per allaus. ALLAUCAT

No es consideren elements vulnerables per al risc d'allaus el terme municipal de Guixers.

### 3.2.2.5 Elements vulnerables per simes. SISMICAT

VULNERABILITAT MUNICIPAL							
Element vulnerable	Ús actual	Ocupació /població	Sector afectació	Contacte/mitjà d'avis	Coordenades UTM		Codi mapa
					X	Y	
La Casa Nova de Valls	Nucli aïllat	<i>Confidencial</i>	Sector 2	Web municipal Xarxes socials Grup WhatsApp Avis presencial	389.797	4.665.350	EV-URB -1
Castelltort	Nucli aïllat	<i>Confidencial</i>	Sector 2	Web municipal Xarxes socials Grup WhatsApp Avis presencial	387.224	4.665.307	EV-URB -2
La Corriu	Nucli aïllat	<i>Confidencial</i>	Sector 2	Web municipal Xarxes socials Grup WhatsApp Avis presencial	388.746	4.667.530	EV-URB -3
Guixers	Nucli aïllat	<i>Confidencial</i>	Sector 2	Web municipal Xarxes socials Grup WhatsApp Avis presencial	387.986	4.665.732	EV-URB -4
Montcalb	Nucli aïllat	<i>Confidencial</i>	Sector 1	Web municipal Xarxes socials Grup WhatsApp Avis presencial	392.490	4.667.298	EV-URB -5
Sisquer	Nucli aïllat	<i>Confidencial</i>	Sector 1	Web municipal Xarxes socials Grup WhatsApp Avis presencial	391.832	4.665.537	EV-URB -6
Vilamantells	Nucli aïllat	<i>Confidencial</i>	Sector 5	Web municipal Xarxes socials Grup WhatsApp Avis presencial	381.854	4.666.110	EV-URB -7
Ajuntament de Guixers	Ajuntament	<i>Confidencial</i>	Sector 2	973492541 Web municipal Xarxes socials Grup WhatsApp	389.777	4.665.339	EV-AJ -8

VULNERABILITAT MUNICIPAL							
Element vulnerable	Ús actual	Ocupació /població	Sector afectació	Contacte/mitjà d'avis	Coordenades UTM		Codi mapa
					X	Y	
Sala Polivalent de Guixers	Cultural	<i>Confidencial</i>	Sector 2	Web municipal Xarxes socials Grup WhatsApp Avis presencial	389.791	4.665.367	EV-CU -9
Àrea recreativa Creu del Codó	Àrea recreativa	<i>Confidencial</i>	Sector 4	Web municipal Xarxes socials Grup WhatsApp Avis presencial	380.081	4.665.668	EV-ZE -14
Central hidroelèctrica de Cal Sastre Barat	Central hidroelèctrica	<i>Confidencial</i>	Sector 2	<i>Confidencial</i>	388.494	4.664.632	EV-ES -95
Central hidroelèctrica del Molí de la Corriu	Central hidroelèctrica	<i>Confidencial</i>	Sector 2	<i>Confidencial</i>	390.879	4.667.937	EV-ES -96
Central hidroelèctrica de Riudevalls	Central hidroelèctrica	<i>Confidencial</i>	Sector 2	<i>Confidencial</i>	390.336	4.666.196	EV-ES -97
Kayak Relleus	Equipament singular	<i>Confidencial</i>	Sector 2	<i>Confidencial</i>	385.371	4.665.436	EV-ES -118
Knauf	Industrial	<i>Confidencial</i>	Sector 2	<i>Confidencial</i>	385.678	4.665.246	EV-IND -119
Mare de Déu de Puig-aguilar	Centre de culte	<i>Confidencial</i>	Sector 2	<i>Confidencial</i>	389.310	4.667.904	EV-REL -144
Sant Esteve de Sisquer	Centre de culte	<i>Confidencial</i>	Sector 1	<i>Confidencial</i>	391.844	4.665.510	EV-REL -158
Sant Martí	Centre de culte	<i>Confidencial</i>	Sector 2	<i>Confidencial</i>	388.768	4.667.496	EV-REL -159
Sant Martí de Guixers	Centre de culte	<i>Confidencial</i>	Sector 2	<i>Confidencial</i>	387.952	4.665.755	EV-REL -160
Sant Serni del Grau	Centre de culte	<i>Confidencial</i>	Sector 5	<i>Confidencial</i>	382.058	4.665.594	EV-REL -161
Santa Creu dels Ollers	Centre de culte	<i>Confidencial</i>	Sector 5	<i>Confidencial</i>	383.219	4.666.526	EV-REL -162
Santa Eulàlia	Centre de culte	<i>Confidencial</i>	Sector 2	<i>Confidencial</i>	389.978	4.667.391	EV-REL -163

VULNERABILITAT MUNICIPAL							
Element vulnerable	Ús actual	Ocupació /població	Sector afectació	Contacte/mitjà d'avís	Coordenades UTM		Codi mapa
					X	Y	
Sant Cebrià	Centre de culte	<i>Confidencial</i>	Sector 2	<i>Confidencial</i>	388.929	4.666.146	EV-REL -164
Sant Climent	Centre de culte	<i>Confidencial</i>	Sector 2	<i>Confidencial</i>	387.645	4.667.638	EV-REL -165
Sant Feliu	Centre de culte	<i>Confidencial</i>	Sector 2	<i>Confidencial</i>	388.398	4.665.956	EV-REL -166

### 3.2.2.6 Elements vulnerables per emergències per ventades. VENTCAT

VULNERABILITAT MUNICIPAL							
Element vulnerable	Ús actual	Ocupació /població	Sector afectació	Contacte/mitjà d'avís	Coordenades UTM		Codi mapa
					X	Y	
La Casa Nova de Valls	Nucli aïllat	<i>Confidencial</i>	Sector 2	Web municipal Xarxes socials Grup WhatsApp Avís presencial	389.797	4.665.350	EV-URB -1
Castelltort	Nucli aïllat	<i>Confidencial</i>	Sector 2	Web municipal Xarxes socials Grup WhatsApp Avís presencial	387.224	4.665.307	EV-URB -2
La Corriu	Nucli aïllat	<i>Confidencial</i>	Sector 2	Web municipal Xarxes socials Grup WhatsApp Avís presencial	388.746	4.667.530	EV-URB -3
Guixers	Nucli aïllat	<i>Confidencial</i>	Sector 2	Web municipal Xarxes socials Grup WhatsApp Avís presencial	387.986	4.665.732	EV-URB -4
Montcalb	Nucli aïllat	<i>Confidencial</i>	Sector 1	Web municipal Xarxes socials Grup WhatsApp Avís presencial	392.490	4.667.298	EV-URB -5
Sisquer	Nucli aïllat	<i>Confidencial</i>	Sector 1	Web municipal Xarxes socials Grup WhatsApp Avís presencial	391.832	4.665.537	EV-URB -6

VULNERABILITAT MUNICIPAL							
Element vulnerable	Ús actual	Ocupació / població	Sector afectació	Contacte/mitjà d'avís	Coordenades UTM		Codi mapa
					X	Y	
Vilamantells	Nucli aïllat	<i>Confidencial</i>	Sector 5	Web municipal Xarxes socials Grup WhatsApp Avís presencial	381.854	4.666.110	EV-URB -7
Cementiri de Valls	Cementiri	<i>Confidencial</i>	Sector 2	Web municipal Xarxes socials Grup WhatsApp Avís presencial	389.820	4.665.403	EV-FUN -10
Cementiri de Montcalb	Cementiri	<i>Confidencial</i>	Sector 1	Web municipal Xarxes socials Grup WhatsApp Avís presencial	392.522	4.667.304	EV-FUN -11
Cementiri de Vilamantells	Cementiri	<i>Confidencial</i>	Sector 5	Web municipal Xarxes socials Grup WhatsApp Avís presencial	382.044	4.665.592	EV-FUN -12
Cementiri de Guixers	Cementiri	<i>Confidencial</i>	Sector 2	Web municipal Xarxes socials Grup WhatsApp Avís presencial	387.948	4.665.745	EV-FUN -13
Àrea recreativa Creu del Codó	Àrea recreativa	<i>Confidencial</i>	Sector 4	Web municipal Xarxes socials Grup WhatsApp Avís presencial	380.081	4.665.668	EV-ZE -14
Central hidroelèctrica de Cal Sastre Barat	Central hidroelèctrica	<i>Confidencial</i>	Sector 2	<i>Confidencial</i>	388.494	4.664.632	EV-ES -95
Central hidroelèctrica del Molí de la Corriu	Central hidroelèctrica	<i>Confidencial</i>	Sector 2	<i>Confidencial</i>	390.879	4.667.937	EV-ES -96
Central hidroelèctrica de Riudevalls	Central hidroelèctrica	<i>Confidencial</i>	Sector 2	<i>Confidencial</i>	390.336	4.666.196	EV-ES -97

VULNERABILITAT MUNICIPAL							
Element vulnerable	Ús actual	Ocupació /població	Sector afectació	Contacte/mitjà d'avís	Coordenades UTM		Codi mapa
					X	Y	
Kayak Relleus	Equipament singular	<i>Confidencial</i>	Sector 2	<i>Confidencial</i>	385.371	4.665.436	EV-ES -118

### 3.2.3 RISC ESPECÍFIC

No es contemplem riscos específics al terme municipal de Guixers.

## **4 DOCUMENT 4. PROCEDIMENTS OPERATIUS PER RISC**

### **4.1 PROCEDIMENT OPERATIU**

#### **4.1.1 CRITERIS D'ACTIVACIÓ. NIVELLS**

##### **» PRE-ALERTA:**

La pre-alerta es produeix, en general quan:

- És previsible un fenomen que pot produir situacions de risc per la població a mig termini.
- També es pot produir en maniobres en determinades instal·lacions.

La pre-alerta no implica l'activació del Pla.

##### **» ALERTA:**

El Pla s'activa en *fase d'alerta*, en general quan:

- \* S'informa de l'activació d'un Pla Especial de la Generalitat en fase d'alerta per afectació a la zona on es troba el municipi.
- \* Quan hi ha paràmetres objectius que fan preveure una situació d'emergència important a la població a curt termini.
- \* Davant de emergències per riscos naturals que no afectin ni puguin afectar a persones, béns i vies de comunicació.
- \* En emergències en determinades instal·lacions o infraestructures que no puguin produir danys a l'exterior però que puguin produir alarma en la població.

##### **» EMERGÈNCIA:**

El Pla s'activa en *fase d'emergència*, en general davant de les situacions següents:

- \* S'informa de l'activació en fase d'emergència d'un Pla Especial de la Generalitat en fase d'emergència per afectació a la zona on es troba el municipi.
- \* Davant d'emergències que puguin comportar, per la seva evolució, un greu risc per al municipi o danys a la població.

Al document 6 es detallen criteris concrets per riscos concrets.

#### **4.1.2 TASQUES PREVENTIVES I OPERATIVES ASSOCIADES A CADASCUN DELS NIVELLS**

##### **Actuacions generals**

En època de risc, s'han de fer les següents accions preventives:

- Informar i donar consells de prevenció i autoprotecció destinats a la població. La informació a proporcionar a la població la podeu trobar a la següent pàgina web:

[http://interior.gencat.cat/ca/arees\\_dactuacio/proteccio\\_civil/consells\\_autoproteccio\\_emergencia](http://interior.gencat.cat/ca/arees_dactuacio/proteccio_civil/consells_autoproteccio_emergencia)

- Planificació de la seguretat i intervenció de persones.
- Seguiment de la situació de risc.

##### **En general, en situació de pre-alerta, s'han de fer les actuacions següents:**

Per a emergències on sigui possible una previsió, abans d'activar el Pla d'actuació municipal en alerta o en emergència, el municipi pot començar a fer tota una sèrie d'actuacions preventives per minimitzar les possibles conseqüències dels fenòmens previstos. Davant d'un avís preventiu de pre-alerta, s'han de fer les actuacions següents:

- Un seguiment de la situació (en funció al tipus d'emergència i a la probabilitat de la materialització del fenomen, aquest seguiment pot ser de tipus "intern" i per tant no sempre es contempla la informació a la població).
- Els grups actuants i entitats afectades procediran a fer les actuacions previstes en els seus plans d'actuació, entre d'altres: vigilància i control de zones de risc, mesures per la reducció del risc, preparació per a una possible evolució de l'emergència a llindars superiors (alerta o emergència).
- Una transmissió de la informació sobre qualsevol anomalia detectada que pugui ser significativa. Concretament, s'informa als membres del Comitè Municipal d'Emergència, als centres de coordinació i als grups locals actuants, si s'escau, d'acord amb els procediments establerts.
- Una possible convocatòria del consell assessor municipal, si es considera necessari.
- Comunicar al Centre de Coordinació Operativa de Catalunya (CECAT) que el Pla de Protecció Civil municipal es troba en situació de pre-alerta.
- Davant de la previsió del risc, el Centre Receptor d'Alarmes trametrà els corresponents avisos preventius segons els procediments establerts.

### **Procediments d'activació. interfase amb plans superiors**

#### » **Detecció i notificació d'emergència:**

Els avisos d'emergència associats a un pla especial de la Generalitat que rebi l'Ajuntament han de comunicar-se immediatament a:

- Telèfon únic d'emergències de Catalunya (112)
- Centre de Coordinació Operativa de Catalunya (CECAT)

#### » **Procediments d'activació**

El CECAT ha d'informar el Centre Receptor d'Alarmes local (CRA) dels municipis afectats o potencialment afectats per l'emergència, i per a determinats riscos li enviarà informació de referència com el mapa de risc. El CRA s'encarrega de comunicar-ho a l'alcalde.

En funció dels nivells i criteris que estableix el punt 3, l'alcalde activarà el Pla de protecció civil municipal, mitjançant el procediment establert, directament o a proposta de CECAT, o bé per indicació del director del Pla Especial de la Generalitat.

La interfase entre el Pla de protecció civil municipal i el Pla Especial de la Generalitat queda definida a partir de:

Els avisos que el CECAT fa al municipi. El CECAT enviarà un correu electrònic o una trucada informant que el Pla Especial de la Generalitat es troba activat.

La dependència de les funcions del responsable de l'emergència i del Comitè de Direcció tal com estan plantejades quan es produeix l'activació del Pla Especial de la Generalitat. Coordinació amb el director del Pla Especial de la Generalitat.

La configuració dels grups actuants locals establerts, adaptada a l'activació del Pla Especial de la Generalitat, fet que implica la integració dels grups d'actuació locals en els grups actuants del Pla Especial de la Generalitat i la coordinació amb la resta del grup.

La fase d'activació del Pla depèn de la corresponent fase del Pla Especial de la Generalitat i de la ubicació l'emergència respecte el municipi i l'impacte que la situació hi pugui tenir.

En general, en produir-se l'activació del Pla, s'ha de procedir a:

- La constitució del Comitè d'Emergències.
- L'avís d'activació als caps dels grups locals. Normalment s'ha de fer a través d'una trucada.
- La constitució dels grups actuants locals.
- La constitució del Consell Assessor de l'emergència al CECOPAL.

- La informació a la població sobre l'activació del Pla de protecció civil municipal i de les mesures de protecció a seguir d'acord amb les indicacions del director del Pla Especial de la Generalitat.
- En cas de ser constituït el CCA, l'establiment d'un contacte permanent.
- La mobilització de mitjans i recursos assignats al Pla.
- L'activació dels plans d'autoprotecció de la zona afectada.
- Una vegada activat el Pla i constituït el Consell Assessor, el CECOPAL i els grups locals, el director del Pla de protecció civil municipal ha de mantenir contacte permanent amb el director del Pla Especial de la Generalitat, amb el CCA i amb els responsables dels PAU corresponents.

En general, aquestes accions es concreten en cas d'alerta o emergència de la forma següent:

- \* Activació en alerta: suposa l'avís al Consell Assessor de l'Emergència. A criteri de l'alcalde o el director del Pla Especial de la Generalitat, es pot mobilitzar el Grup Local d'Intervenció.
- \* Activació en emergència: suposa la convocatòria del Consell Assessor de l'Emergència al CECOPAL i la mobilització dels grups actuants establerts en el Pla.

A continuació, es fa un recull de les actuacions principals a realitzar en cada cas, en funció del tipus de risc:

<b>TASQUES PREVENTIVES I OPERATIVES ASSOCIADES AL RISC BÀSIC / TERRITORIAL</b>	
<b>FASE</b>	<b>TASQUES</b>
<b>PREALERTA</b>	<ul style="list-style-type: none"> <li>➤ Seguiment de la situació:                             <ul style="list-style-type: none"> <li>▪ Comunicats del CECAT</li> <li>▪ Informació meteorològica: <a href="https://www.meteo.cat/wpweb/prediccio/">https://www.meteo.cat/wpweb/prediccio/</a></li> <li>▪ Estat de la xarxa viària: <a href="http://cit.transit.gencat.cat">http://cit.transit.gencat.cat</a></li> <li>▪ Responsable de l'activitat (en cas de risc per concentració de persones).</li> </ul> </li> <li>➤ Connectar i tenir a mà l'emissora de la Xarxa Rescat.</li> </ul>
<b>ALERTA EMERGÈNCIA 1 EMERGÈNCIA 2</b>	<ul style="list-style-type: none"> <li>➤ Activar el Pla bàsic municipal i comunicar-ho al CECAT.</li> <li>➤ Trucar al 112 si es necessita ajuda externa (bombers, mossos d'esquadra o SEM).</li> <li>➤ Constituir el Comitè d'emergències municipal (veure ordre de trucades a la fitxa del CRA) i habilitar el CECOPAL. Activar els grups locals d'actuació que s'escaigui.</li> <li>➤ Connectar i tenir a mà l'emissora de la Xarxa Rescat.</li> <li>➤ Fer seguiment de la situació (fonts del punt anterior) i mantenir comunicació amb el CECAT.</li> <li>➤ Avís als elements vulnerables i demanar si tenen necessitats especials.</li> <li>➤ Obrir i habilitar els centres d'acollida i fer l'acolliment de la població afectada, si escau.</li> <li>➤ Col·laborar en les evacuacions, si escau.</li> <li>➤ Habilitar punts d'informació a la població.</li> <li>➤ Registre i organització dels voluntaris ocasionals.</li> <li>➤ Comunicar canvis de fase d'activació del Pla bàsic d'emergències municipal al CECAT i als integrants del Comitè d'emergències municipal.</li> </ul>

<b>TASQUES PREVENTIVES I OPERATIVES ASSOCIADES AL RISC D'INCENDI FORESTAL</b>	
<b>PREALERTA</b>	<ul style="list-style-type: none"> <li>➤ Seguiment de la informació:                             <ul style="list-style-type: none"> <li>▪ Comunicats del CECAT</li> <li>▪ Perill d'incendi forestal: <a href="http://www.gencat.cat/medinatural/incendis/mapaperill/">http://www.gencat.cat/medinatural/incendis/mapaperill/</a></li> <li>▪ Informació meteorològica: <a href="https://www.meteo.cat/wpweb/prediccio/">https://www.meteo.cat/wpweb/prediccio/</a></li> <li>▪ Estat de la xarxa viària: <a href="http://cit.transit.gencat.cat">http://cit.transit.gencat.cat</a></li> </ul> </li> <li>➤ Connectar i tenir a mà l'emissora de la Xarxa Rescat.</li> <li>➤ Vigilància de les següents zones d'especial risc:                             <ul style="list-style-type: none"> <li>▪ Elements vulnerables de tipus aïllat.</li> <li>▪ Possibles afectacions a la xarxa viària.</li> </ul> </li> </ul>
<b>ALERTA EMERGÈNCIA 1 EMERGÈNCIA 2</b>	<ul style="list-style-type: none"> <li>➤ Activar el Pla d'Actuació Municipal per incendis forestals i comunicar-ho al CECAT.</li> <li>➤ Trucar al 112 si es detecta un incendi.</li> <li>➤ Constituir el Comitè d'emergències municipal (veure ordre de trucades a la fitxa del CRA) i habilitar el CECOPAL. Activar els grups locals d'actuació.</li> <li>➤ Connectar i tenir a mà l'emissora de la Xarxa Rescat.</li> <li>➤ Fer seguiment de la situació (fonts del punt anterior) i mantenir comunicació amb el CECAT.</li> <li>➤ Avis als elements vulnerables, transmetre la mesura d'autoprotecció que estableixi bombers i demanar si tenen necessitats especials.</li> <li>➤ Obrir i habilitar els centres d'acollida i fer l'acolliment de la població afectada, si escau.</li> <li>➤ Col·laborar en les evacuacions, si escau.</li> <li>➤ Habilitar punts d'informació a la població.</li> <li>➤ Preparar l'avituellament dels grups locals que treballin en l'incendi.</li> <li>➤ Registre i organització dels voluntaris ocasionals</li> <li>➤ Comunicar canvis de fase d'activació del Pla d'Actuació Municipal al CECAT i als integrants del Comitè d'emergències municipal.</li> </ul>

<b>TASQUES PREVENTIVES I OPERATIVES ASSOCIADES AL RISC D'INUNDACIONS</b>	
<b>PREALERTA</b>	<ul style="list-style-type: none"> <li>➤ Seguiment de la informació:                             <ul style="list-style-type: none"> <li>▪ Comunicats del CECAT</li> <li>▪ Informació meteorològica: <a href="https://www.meteo.cat/wpweb/prediccio/">https://www.meteo.cat/wpweb/prediccio/</a></li> <li>▪ Estat de la xarxa viària: <a href="http://cit.transit.gencat.cat">http://cit.transit.gencat.cat</a></li> <li>▪ Estacions d'aforament: <a href="http://aca.gencat.cat/ca/inici">http://aca.gencat.cat/ca/inici</a></li> </ul> </li> <li>➤ Connectar i tenir a mà l'emissora de la Xarxa Rescat.</li> <li>➤ Vigilància de les següents zones d'especial risc o punts d'aforament:                             <ul style="list-style-type: none"> <li>▪ <b>Zona sud-est del nucli de Valls:</b> per possibles afectacions per inundacions a superfície urbana.</li> <li>▪ <b>Nucli de població de Vilamantells:</b> presència de con dejecció actiu amb possibles afectacions a superfície urbana.</li> </ul> </li> <li>➤ Les següents actuacions concretes en els següents <b>punts d'actuació prioritària:</b> <ul style="list-style-type: none"> <li>▪ <b>PAP01:</b> Vigilància per risc d'inundacions i possible afectació a masies i instal·lacions agropecuàries properes al curs fluvial Aigua de Valls.</li> </ul> </li> <li>➤ Les següents actuacions concretes en els següents <b>punts conflictius:</b> <ul style="list-style-type: none"> <li>▪ <b>PC01:</b> Vigilància per risc d'inundacions al Pont de Valls.</li> <li>▪ <b>PC02:</b> Vigilància per risc d'inundacions al viaducte de la Vall de Lord.</li> <li>▪ <b>PC03:</b> Vigilància per risc d'inundacions al viaducte de Vall-llonga.</li> <li>▪ <b>PC04:</b> Vigilància per risc d'inundacions a la zona d'accés a la Font de Cal Sastre de Valls.</li> <li>▪ <b>PC05:</b> Vigilància per risc d'inundacions a la zona d'accés a Cal Teuler.</li> </ul> </li> <li>➤ Avisar aquelles persones que facin activitats a la llera del riu. En concret:                             <ul style="list-style-type: none"> <li>▪ Habitatges o explotacions ramaderes pròximes a zones potencialment inundables i cons dejecció.</li> </ul> </li> </ul>
<b>ALERTA EMERGÈNCIA</b>	<ul style="list-style-type: none"> <li>➤ Activar el Pla d'actuació municipal per inundacions i comunicar-ho al CECAT.</li> <li>➤ Trucar al 112 si es necessita ajuda externa (bombers, mossos d'esquadra o SEM).</li> <li>➤ Constituir el Comitè d'emergències municipal (veure ordre de trucades a la fitxa del CRA) i habilitar el CECOPAL. Activar els grups locals d'actuació.</li> <li>➤ Connectar i tenir a mà l'emissora de la Xarxa Rescat.</li> <li>➤ Fer seguiment de la situació (fonts del punt anterior), seguir la vigilància i mantenir comunicació amb el CECAT.</li> </ul>

<b>TASQUES PREVENTIVES I OPERATIVES ASSOCIADES AL RISC D'INUNDACIONS</b>	
	<ul style="list-style-type: none"><li>➤ Les següents actuacions concretes en els següents <b>punts d'actuació prioritària</b>:<ul style="list-style-type: none"><li>▪ <b>PAP01</b>: Vigilància i limitació d'accés per afectació a masies i instal·lacions agropecuàries properes al curs fluvial Aigua de Valls.</li></ul></li><li>➤ Les següents actuacions concretes en els següents <b>punts conflictius</b>:<ul style="list-style-type: none"><li>▪ <b>PC01</b>: Vigilància i limitació d'accés pel Pont de Valls per risc d'inundacions.</li><li>▪ <b>PC02</b>: Vigilància i limitació d'accés pel Viaducte de la Vall de Lord per risc d'inundacions.</li><li>▪ <b>PC03</b>: Vigilància i limitació d'accés pel Viaducte de Vall-longa per risc d'inundacions.</li><li>▪ <b>PC04</b>: Vigilància i limitació d'accés per la zona d'accés a la Font de Cal Sastre de Valls per risc d'inundacions.</li><li>▪ <b>PC05</b>: Vigilància i limitació d'accés per la zona d'accés a Cal Teuler per risc d'inundacions.</li></ul></li><li>➤ Senyalitzar, tallar o controlar les següents vies de la xarxa viària:<ul style="list-style-type: none"><li>▪ Vigilància de la carretera C-462 i avís al titular de la mateixa en cas de que sigui necessari.</li><li>▪ Vigilància de la carretera LV-4241 i avís al titular de la mateixa en cas de que sigui necessari.</li><li>▪ Vigilància dels camins municipals pròxims a les zones potencialment inundables.</li></ul></li><li>➤ Suspendre els esdeveniments públics a l'aire lliure que puguin tenir risc per tempestes elèctriques o caiguda de branques o arbres.</li><li>➤ Suspendre activitats esportives i recreatives als rius.</li><li>➤ Avís als elements vulnerables i demanar si tenen necessitats especials.</li><li>➤ Fer vigilància i neteja de la xarxa viària local (treure fang i arbres trencats).</li><li>➤ Obrir i habilitar els centres d'acollida i fer l'acolliment de la població afectada, si escau.</li><li>➤ Col·laborar en les evacuacions que siguin necessàries.</li><li>➤ Registre i organització dels voluntaris ocasionals.</li><li>➤ Comunicar canvis de fase d'activació del Pla d'actuació municipal al CECAT i als integrants del Comitè d'emergències municipal.</li></ul>

<b>TASQUES PREVENTIVES I OPERATIVES ASSOCIADES AL RISC DE NEVADES</b>	
<b>PREALERTA</b>	<ul style="list-style-type: none"> <li>➤ Seguiment de la informació:                             <ul style="list-style-type: none"> <li>▪ Comunicats del CECAT</li> <li>▪ Informació meteorològica: <a href="https://www.meteo.cat/wpweb/prediccio/">https://www.meteo.cat/wpweb/prediccio/</a></li> <li>▪ Estat de la xarxa viària: <a href="http://cit.transit.gencat.cat">http://cit.transit.gencat.cat</a></li> </ul> </li> <li>➤ Connectar i tenir a mà l'emissora de la Xarxa Rescat.</li> <li>➤ Comprovar la disponibilitat de fundents als <b>magatzems</b>:                             <ul style="list-style-type: none"> <li>▪ Knauf: Ctra. de Berga km. 28 (Guixers).</li> </ul> </li> <li>➤ Comprar més fundents, si és necessari, a:                             <ul style="list-style-type: none"> <li>▪ Salinera de Cardona.</li> </ul> </li> <li>➤ Posar fundents a disposició de la població en els següents punts:                             <ul style="list-style-type: none"> <li>▪ Ajuntament de Guixers (Casa Nova de Valls, s/n).</li> </ul> </li> <li>➤ Senyalitzar els següents punts conflictius per risc de glaçades:                             <ul style="list-style-type: none"> <li>▪ <b>PC01</b>: C/ Roca Foradada.</li> <li>▪ <b>PC02</b>: C/ Emprius</li> </ul> </li> <li>➤ Habilitar zones d'aparcaments de vehicles a:                             <ul style="list-style-type: none"> <li>▪ Aparcament a la Ctra. LV-4241, Pk. 21</li> <li>▪ Aparcament municipal a l'ajuntament de Guixers.</li> <li>▪ Aparcament de camions a la Ctra. LV-4241, Pk. 34,6.</li> </ul> </li> <li>➤ Revisar l'estat dels grups electrògens disponibles.</li> </ul>
<b>ALERTA EMERGÈNCIA</b>	<ul style="list-style-type: none"> <li>➤ Activar el Pla d'actuació municipal per nevades i comunicar-ho al CECAT.</li> <li>➤ Trucar al 112 si es necessita ajuda externa (bombers, mossos d'esquadra o SEM).</li> <li>➤ Constituir el Comitè d'emergències municipal (veure ordre de trucades a la fitxa del CRA) i habilitar el CECOPAL. Activar els grups locals d'actuació.</li> <li>➤ Connectar i tenir a mà l'emissora de la Xarxa Rescat.</li> <li>➤ Fer seguiment de la situació (fontes del punt anterior), vigilància dels gruixos de neu i mantenir comunicació amb el CECAT.</li> <li>➤ Neteja, i distribució de fundents si escau, als següents punts i rutes:                             <ul style="list-style-type: none"> <li>▪ <u>Rutes de neteja:</u>                                      En funció de la intensitat de la nevada, es determinarà les actuacions de neteja a un lloc o altre, a criteri de l'alcalde. A continuació es proposa el següent ordre de prioritat:</li> </ul> </li> </ul>

#### TASQUES PREVENTIVES I OPERATIVES ASSOCIADES AL RISC DE NEVADES

- Prioritat 1:
  - Ruta 1.1: Camí d'accés al nucli urbà de Valls des de la Ctra. LV-4241.
  - Ruta 1.2: Camí d'accés a Castelltort des de la Ctra. LV-4241.
  - Ruta 1.3: Camí que comunica el nucli urbà de Valls amb a la Corriu
  - Ruta 1.4: Camí que comunica Sisquer amb el nucli de Valls.
  - Ruta 1.5: Camí de Montcalb, des de Sisquer.
  - Ruta 1.6: Camí d'accés a Vilamantells des de la Ctra. LV-4241.
- Senyalitzar, tallar o controlar les següents vies de la xarxa viària:
  - Vigilància de la carretera C-462 i avís al titular de la mateixa en cas de que sigui necessari.
  - Vigilància de la carretera LV-4241 i avís al titular de la mateixa en cas de que sigui necessari.
  - Vigilància de la carretera L-401 i avís al titular de la mateixa en cas de que sigui necessari.
- Tancar els següents espais públics:
  - Cementiri de Valls.
  - Cementiri de Montcalb.
  - Àrea recreativa Creu del Codó.
  - Local Social (Valls).
- Suspendre esdeveniments públics, activitats esportives i recreatives a l'aire lliure.
- Avís als elements vulnerables i demanar si tenen necessitats especials.
- Demanar la col·laboració de la població pel que fa a la neteja de les voreres i terrats.
- Obrir i habilitar els centres d'acollida i fer l'acolliment de la població afectada, si escau.
- Col·laborar en les evacuacions que siguin necessàries.
- Registre i organització dels voluntaris ocasionals.
- Comunicar canvis de fase d'activació del Pla d'actuació municipal al CECAT i als integrants del Comitè d'emergències municipal.

<b>TASQUES PREVENTIVES I OPERATIVES ASSOCIADES AL RISC D'ALLAUS</b>	
<b>PREALERTA</b>	<ul style="list-style-type: none"> <li>➤ Seguiment de la informació:                             <ul style="list-style-type: none"> <li>▪ Comunicats del CECAT</li> <li>▪ Butlletí diari de Perill d'allaus: <a href="http://www.igc.cat/web/ca/allaus_butlleti.php">http://www.igc.cat/web/ca/allaus_butlleti.php</a></li> <li>▪ Informació meteorològica: <a href="https://www.meteo.cat/wpweb/prediccio/">https://www.meteo.cat/wpweb/prediccio/</a></li> <li>▪ Estat de la xarxa viària: <a href="http://cit.transit.gencat.cat">http://cit.transit.gencat.cat</a></li> </ul> </li> <li>➤ Connectar i tenir a mà l'emissora de la Xarxa Rescat.</li> <li>➤ Publicar i difondre un ban d'alcaldia indicant el risc d'allaus i la seva evolució pels propers dies.</li> <li>➤ Fer seguiment del mantell nival als punts següents:                             <ul style="list-style-type: none"> <li>▪ El municipi de Guixers no disposa de punts específics de seguiment del mantell nival.</li> </ul> </li> </ul>
<b>ALERTA EMERGÈNCIA 1 EMERGÈNCIA 2</b>	<ul style="list-style-type: none"> <li>➤ Activar el Pla d'actuació municipal per allaus i comunicar-ho al CECAT.</li> <li>➤ Trucar al 112 si es necessita ajuda externa (bombers, mossos d'esquadra o SEM).</li> <li>➤ Constituir el Comitè d'emergències municipal (veure ordre de trucades a la fitxa del CRA) i habilitar el CECOPAL. Activar els grups locals d'actuació.</li> <li>➤ Connectar i tenir a mà l'emissora de la Xarxa Rescat.</li> <li>➤ Fer seguiment de la situació (fonts del punt anterior), vigilància del mantell nival i mantenir comunicació amb el CECAT.</li> <li>➤ Senyalitzar, tallar o controlar les següents vies de la xarxa viària:                             <ul style="list-style-type: none"> <li>▪ Vigilància de la carretera del Port del Comte.</li> </ul> </li> <li>➤ Avís als elements vulnerables i demanar si tenen necessitats especials.</li> <li>➤ Neteja de la xarxa viària local, si escau.</li> <li>➤ Obrir i habilitar els centres d'acollida i fer l'acolliment de la població afectada, si escau.</li> <li>➤ Col·laborar en les evacuacions que siguin necessàries.</li> <li>➤ Registre i organització dels voluntaris ocasionals.</li> <li>➤ Comunicar canvis de fase d'activació del Pla d'actuació municipal al CECAT i als integrants del Comitè d'emergències municipal.</li> </ul>

<b>TASQUES PREVENTIVES I OPERATIVES ASSOCIADES AL RISC SÍSMIC</b>	
<b>PREALERTA</b>	<ul style="list-style-type: none"> <li>➤ Seguiment de la informació:                             <ul style="list-style-type: none"> <li>▪ Comunicats del CECAT</li> <li>▪ Institut Cartogràfic i Geològic de Catalunya: <a href="https://www.icgc.cat/Ciutada/Explora-Catalunya/Terratremols">https://www.icgc.cat/Ciutada/Explora-Catalunya/Terratremols</a></li> <li>▪ Estat de la xarxa viària: <a href="http://cit.transit.gencat.cat">http://cit.transit.gencat.cat</a></li> </ul> </li> <li>➤ Connectar i tenir a mà l'emissora de la Xarxa Rescat.</li> </ul>
<b>ALERTA EMERGÈNCIA 1 EMERGÈNCIA 2</b>	<ul style="list-style-type: none"> <li>➤ Activar el Pla d'actuació municipal per sismes i comunicar-ho al CECAT.</li> <li>➤ Trucar al 112 si es necessita ajuda externa (bombers, mossos d'esquadra o SEM).</li> <li>➤ Constituir el Comitè d'emergències municipal (veure ordre de trucades a la fitxa del CRA) i habilitar el CECOPAL. Activar els grups locals d'actuació.</li> <li>➤ Connectar i tenir a mà l'emissora de la Xarxa Rescat.</li> <li>➤ Fer seguiment de la situació i mantenir comunicació amb el CECAT.</li> <li>➤ Avís als elements vulnerables i demanar si tenen necessitats especials.</li> <li>➤ Inspecció dels edificis de major risc del municipi per detectar possibles danys:                             <ul style="list-style-type: none"> <li>▪ Equipaments públics: veure llistat d'elements vulnerables</li> <li>▪ Edificis més antics: veure llistat d'elements vulnerables</li> </ul> </li> <li>➤ Suspendre esdeveniments públics i altres activitats, si escau.</li> <li>➤ Obrir i habilitar els centres d'acollida i fer l'acolliment de la població afectada, si escau.</li> <li>➤ Col·laborar en les evacuacions que siguin necessàries.</li> <li>➤ Registre i organització dels voluntaris ocasionals</li> <li>➤ Comunicar canvis de fase d'activació del Pla d'actuació municipal al CECAT i als integrants del Comitè d'emergències municipal.</li> </ul>

TASQUES PREVENTIVES I OPERATIVES ASSOCIADES AL RISC DE VENTADES	
<b>PREALERTA</b>	<ul style="list-style-type: none"> <li>➤ Seguiment de la situació:                             <ul style="list-style-type: none"> <li>▪ Comunicats del CECAT</li> <li>▪ Informació meteorològica: <a href="https://www.meteo.cat/wpweb/prediccio/">https://www.meteo.cat/wpweb/prediccio/</a></li> <li>▪ Estat de la xarxa viària: <a href="http://cit.transit.gencat.cat">http://cit.transit.gencat.cat</a></li> </ul> </li> <li>➤ Connectar i tenir a mà l'emissora de la Xarxa Rescat.</li> <li>➤ Vigilància de les següents zones d'especial risc:                             <ul style="list-style-type: none"> <li>▪ Cementiri de Valls.</li> <li>▪ Cementiri de Montcalb.</li> <li>▪ Cementiri de Vilamantells.</li> <li>▪ Cementiri de Guixers.</li> <li>▪ Àrea recreativa Creu del Codó.</li> </ul> </li> </ul>
<b>ALERTA EMERGÈNCIA</b>	<ul style="list-style-type: none"> <li>➤ Activar el Pla d'actuació municipal per risc de vent i comunicar-ho al CECAT.</li> <li>➤ Trucar al 112 si es necessita ajuda externa (bombers, mossos d'esquadra o SEM).</li> <li>➤ Constituir el Comitè d'emergències municipal (veure ordre de trucades a la fitxa del CRA) i habilitar el CECOPAL. Activar els grups locals d'actuació que s'escaigui.</li> <li>➤ Connectar i tenir a mà l'emissora de la Xarxa Rescat.</li> <li>➤ Fer seguiment de la situació (fonts del punt anterior) i mantenir comunicació amb el CECAT.</li> <li>➤ Vigilància de les següents vies de la xarxa viària per passar l'avís al titular de la mateixa en cas de que sigui necessari:                             <ul style="list-style-type: none"> <li>▪ Diferents trams de la carretera LV-4241 per proximitat a masses forestals i possible caiguda d'arbres.</li> <li>▪ Diferents trams de la carretera L-401 per proximitat a masses forestals i possible caiguda d'arbres.</li> <li>▪ Diferents trams de la carretera C-462 per proximitat a masses forestals i possible caiguda d'arbres.</li> </ul> </li> <li>➤ Fer vigilància i neteja de la xarxa viària local i passos de vianants (arbres trencats, mobiliari urbà, runes, etc.).</li> <li>➤ Habilitar zones d'aparcaments de vehicles a:                             <ul style="list-style-type: none"> <li>▪ Aparcament de camions a la Ctra. LV-4241, pk. 34,6.</li> <li>▪ Aparcament a la Ctra. LV-4142, pk. 21.</li> </ul> </li> </ul>

#### TASQUES PREVENTIVES I OPERATIVES ASSOCIADES AL RISC DE VENTADES

- Aparcament municipal a l'ajuntament de Guixers.
- Tancar els següents espais públics:
  - Cementiri de Valls.
  - Cementiri de Montcalb.
  - Cementiri de Vilamantells.
  - Cementiri de Guixers.
  - Àrea recreativa Creu del Codó.
- Suspendre esdeveniments i activitats esportives i recreatives a l'aire lliure que puguin tenir risc per tempestes elèctriques o caiguda de branques o arbres.
- Avís als elements vulnerables, comunicant les mesures d'autoprotecció que s'estableixin des de la direcció del Pla, en cas de dubte, recomanar el confinament, i demanar si tenen necessitats especials.
- Fer l'avituallament dels elements vulnerables amb concentració de persones que no siguin autosuficients si el confinament és llarg.
- Obrir i habilitar els centres d'acollida i fer l'acolliment de la població afectada, si escau.
- Col·laborar en les evacuacions, si escau.
- Registre i organització dels voluntaris ocasionals.
- Comunicar canvis de fase d'activació del Pla d'actuació municipal al CECAT i als integrants del Comitè d'emergències municipal.

#### **4.1.3 AVISOS: ORGANITZACIÓ, SISTEMES I RECORREGUTS D'AVÍS**

Notificació d'alerta a la població, per posar en pràctica les mesures d'autoprotecció com el confinament o l'evacuació.

Sistemes/mitjans d'avís a la població:

- Web municipal.
- Telefonia fixa i mòbil.
- Xarxes socials
- Desplaçament amb vehicle municipal (avís porta a porta)
- Grup de WhatsApp corporatiu

**Responsabilitat:** amb caràcter immediat, l'Alcalde o Alcaldessa. Quan el Pla Especial de la Generalitat està activat, aquesta responsabilitat és compartida amb el Director del Pla Especial de la Generalitat.

**Direcció i coordinació de les tasques d'avís:** L'Alcalde o Alcaldessa, a més del dispositiu municipal corresponent, tindrà el suport per executar aquestes tasques del Grup Local d'Avís i el del Pla Especial de la Generalitat.

**Sistema d'avís a la població resident en els elements catalogats com a vulnerables:** Al nucli urbà s'avisarà d'una emergència per la megafonia i/o trucada telefònica. D'altra banda, el mitjà d'avís per als elements vulnerables que es trobin fora del nucli urbà serà a través de trucada telefònica o desplaçament amb un vehicle municipal a l'element vulnerable en qüestió.

Si no és possible reproduir aquest so, es farà servir el missatge d'avís per allunyament o confinament que s'ha de posar al document 6.

<b>AVISOS: ORGANITZACIÓ, SISTEMES I RECORREGUTS D'AVÍS</b>			
	<b>RESPONSABLE</b>	<b>MITJANS</b>	<b>DESTINATARIS</b>
<b>RISC 1: PROCICAT</b>	Responsable i coordinador de l'emergència (Alcalde)	Web municipal Xarxes socials WhatsApp corporatiu	Tota la població. Es farà especial difusió als grups més vulnerables al risc (gent gran, nens, persones vulnerables que viuen soles...)
<b>RISC 2: INFOCAT</b>	Responsable i coordinador de l'emergència (Alcalde)		Població i elements vulnerables de les zones més properes als terrenys forestals.  En cas d'incendi proper, el recorregut es realitzarà pels carrers pròxims a les zones afectades (principalment per donar l'ordre d'allunyament o de confinament)
<b>RISC 3: INUNCAT</b>	Responsable i coordinador de l'emergència (Alcalde)	Web municipal Xarxes socials WhatsApp corporatiu	Població i elements vulnerables de les àrees més properes a zones potencialment inundables (principalment per donar l'ordre d'allunyament).
<b>RISC 4: NEUCAT</b>	Responsable i coordinador de l'emergència (Alcalde)	Trucada telefònica. Si no és possible, avís per porta a porta.	Població i elements vulnerables de les zones més aïllades, que es situïn a major cota o zones amb més pendent.
<b>RISC 5: ALLAUCAT</b>	Responsable i coordinador de l'emergència (Alcalde)		Població i elements vulnerables de les zones de risc.
<b>RISC 6: SISMICAT</b>	Responsable i coordinador de l'emergència (Alcalde)		Tota la població, sobretot aquella propera a edificis del centre antic
<b>RISC 7: VENTCAT</b>	Responsable i coordinador de l'emergència (Alcalde)	Web municipal Xarxes socials WhatsApp corporatiu	Instal·lacions o activitats amb concentració de persones a l'aire lliure

Pel que fa a les **rutes d'avís**, dependent de la localització i tipus de l'emergència s'establiran diferents recorreguts.

#### 4.1.4 PROCEDIMENTS DE RELACIÓ I D'INTEGRACIÓ AMB ELS PLANS D'ÀMBIT SUPERIOR

El pla ha de preveure la integració i coordinació amb altres plans d'àmbit superior que es poguessin activar de forma simultània amb el pla.

Aquesta coordinació es reflecteix, bàsicament, en els següents aspectes:

Fase emergència	Responsable	Acció	Mitjà
Inici	CRA ( personal ajuntament en horari laboral)	Comunicació emergència al Director del Pla i coordinador de l'emergència (Alcalde)	Telèfon
Inici	CRA ( personal ajuntament en horari laboral o alcalde)	Sol·licitud d'ajuda externa, si s'escau al 112	Telèfon
Inici	Director del pla i coordinador de l'emergència (Alcalde)	Comunicar activació del Pla al CECAT	Telèfon, Correu electrònic o Xarxa Rescat
Durant	Director del pla i coordinador de l'emergència (Alcalde)	Intercanvi informació amb el CECAT	Telèfon, Correu electrònic o Xarxa Rescat
Durant	Grup Local d'Intervenció (només incendis forestals) (Regidor d'Obres, Gestió Forestal i Serveis Públics) Grup Local Logístic i d'Acollida (Regidor d'Obres, Gestió Forestal i Serveis Públics) Grup Local d'Avisos a la població (Regidor d'Educació, Esports, Sanitat, Turisme i Governació)	Col·laboració amb cossos d'emergència	Presencialment
Fi	Director del pla i coordinador de l'emergència (Alcalde)	Comunicar desactivació Pla al CECAT	Telèfon, Correu electrònic o Xarxa Rescat

## 4.2 MESURES DE PROTECCIÓ A LA POBLACIÓ

### 4.2.1 EXECUCIÓ DE L'EVACUACIÓ

L'evacuació o l'allunyament consisteixen a desplaçar els usuaris o la població afectada a altres llocs o dependències en zona segura.

Cal tenir previst els elements a desallotjar i l'habilitació de llocs d'allotjament temporal per a aquelles persones de pas o residents que no puguin arribar al seu destí o aquelles que han hagut d'abandonar els seus habitatges. També és fonamental que la població sàpiga com actuar en cas d'evacuació.

Responsabilitat de la decisió d'efectuar l'evacuació de la població: L'Alcalde o Alcaldessa. Quan el Pla Especial de la Generalitat està activat, aquesta responsabilitat recau en última instància en el Director del Pla Especial de la Generalitat.

Direcció i coordinació de les tasques d'evacuació: L'Alcalde o Alcaldessa (a més del dispositiu municipal corresponent), comptant amb el suport del Grup Local d'Avís i el del Pla Especial de la Generalitat per executar-les. Les tasques d'evacuació van íntimament lligades a les d'avis a la població descrites anteriorment.

Direcció i coordinació de les tasques d'acollida: L'Alcalde o Alcaldessa (a més del dispositiu municipal previst), comptant amb el Grup Local Logístic i d'Acollida.

Llocs de possible evacuació: Les zones a evacuar es definiran d'acord amb la localització i les característiques de l'emergència.

Pla Especial	Nom de l'àrea	Element vulnerable (població afectada)	Ocupació habitual	Rutes d'evacuació	Mitjans de transport necessaris	Punt d'acollida
<b>PROCICAT</b>	Tot el municipi	Veure punt 3.2	Veure punt 3.2	Veure plànols relacionats amb el PROCICAT	-	Local social de Valls
<b>INFOCAT*</b>	Tot el municipi	Veure punt 3.2	Veure punt 3.2	Veure plànols relacionats amb INFOCAT	-	Local social de Valls
<b>INUNCAT</b>	Zones potencialment inundables	Veure punt 3.2	Veure punt 3.2	Veure plànols relacionats amb INUNCAT	-	Local social de Valls
<b>NEUCAT</b>	Tot el municipi	Veure punt 3.2	Veure punt 3.2	Veure plànols relacionats amb NEUCAT	-	Local social de Valls
<b>ALLAUCAT</b>	Tot el municipi	Veure punt 3.2	Veure punt 3.2	Veure plànols relacionats amb ALLAUCAT	-	Local social de Valls

Pla Especial	Nom de l'àrea	Element vulnerable (població afectada)	Ocupació habitual	Rutes d'evacuació	Mitjans de transport necessaris	Punt d'acollida
<b>SISMICAT</b>	Tot el municipi	Veure punt 3.2	Veure punt 3.2	Veure plànols relacionats amb SISMICAT	-	Local social de Valls
<b>VENTCAT</b>	Tot el municipi	Veure punt 3.2	Veure punt 3.2	Veure plànols relacionats amb VENTCAT	-	Local social de Valls

\*Segons ho establert al Pla INFOCAT, la mesura d'autoprotecció per defecte és sempre el confinament tret que l'autoritat competent ordeni l'evacuació.

**Relació de mitjans de transport:** vegeu al document 6 que acompanya aquest manual el Catàleg de Mitjans i Recursos on s'especifiquen els que corresponen a aquest risc. En cas de necessitar més mitjans, s'han de sol·licitar al Centre de Coordinació Operativa de Catalunya (CECAT).

**Famílies que necessiten assistència en l'evacuació:** Hi pot haver famílies d'urbanitzacions, de nuclis de població o cases aïllades o de barris perifèrics enfrontats directament amb la forest que necessitin assistència per a l'evacuació, ja sigui per la situació com per les condicions o circumstàncies de salut, etc.

#### 4.2.2 ZONES D'ALLUNYAMENT

L'allunyament consisteix a desplaçar la població afectada a una zona segura de forma temporal.

**Possibles zones d'allunyament:**

RISC (PLA ESPECIAL)	LLOC D' ALLUNYAMENT	CODI MAPA	POBLACIÓ AFECTADA
<b>PROCICAT</b>	En cas d'emergències associades a malalties transmissibles emergents, granges afectades o bé en punts d'acumulació de persones.	EV	Elements vulnerables (risc territorial).
<b>INFOCAT</b>	En funció de la zona afectada. S'allunyan els elements vulnerables al centre de la població.	EV	Elements vulnerables per sector d'incendis. Molt variable.
<b>INUNCAT</b>	Zones afectades pel risc: Zones potencialment inundables situades al centre del nucli urbà i al sud-oest del terme municipal.	EV	Elements vulnerables (veure plànol per risc d'inundacions)

RISC (PLA ESPECIAL)	LLOC D' ALLUNYAMENT	CODI MAPA	POBLACIÓ AFECTADA
<b>NEUCAT</b>	Zones amb gran acumulació de neu o zones pròximes a edificis amb gran acumulació de neu en teulades, etc.	EV	Elements vulnerables (veure plànol per risc de nevades)
<b>ALLAUCAT</b>	Àrees de risc per allaus.	EV	Elements vulnerables (veure plànol per risc de allaus)
<b>SISMICAT</b>	Edificis i zones al voltant (carrers, activitats, habitatges...) afectades per un ensorrament.	EV	Elements vulnerables (veure plànol per risc de sismes)
<b>VENTCAT</b>	Persones que es trobin a l'aire lliure, i de caràcter especialment vulnerable: àrees recreatives, cementiris...	EV	Persones usuàries d'espais a l'aire lliure (Elements vulnerables)

#### 4.2.3 PAUTES DE CONFINAMENT

En determinades circumstàncies en què no es pugui dur a terme l'evacuació en condicions de seguretat de la població ubicada en zona de risc, el confinament als habitatges i edificis pot esdevenir la mesura de protecció més adient. Es tractaria de refugiar-se dins dels edificis, tancar totes les obertures i entrades de les edificacions (portes, persianes, porticons) i situar-se el més lluny possible de la part de l'edifici on impactaria l'efecte de l'emergència (allau), en les parts superiors (inundacions), en les parts més interiors i allunyades de l'atmosfera exterior i tancar la ventilació (accidents amb substàncies perilloses), etc., en cas que l'emergència es desencadenés i afectés l'edifici.

A l'hora de valorar la conveniència o no de confinar la població i de restringir el moviment de les persones, cal tenir en compte si les edificacions a la zona d'arribada dels efectes de l'emergència poden funcionar com un refugi suficientment segur i si la previsió del perill pot empitjorar fins al punt de ser necessària l'evacuació. En aquest supòsit caldria valorar l'evacuació enfront del confinament, tenint en compte els casos que l'evacuació s'acabaria realitzant en condicions molt desfavorables i d'altíssima perillositat.

Les zones de confinament es definiran d'acord amb la localització i les característiques de l'emergència.

RISC (PLA ESPECIAL)	LLOC DE CONFINAMENT	CODI MAPA	POBLACIÓ AFECTADA
<b>PROCICAT</b>	Local Social de Valls	CA01	Elements vulnerables (risc territorial).
<b>INFOCAT</b>	Local Social de Valls	CA01	Elements vulnerables per sector d'incendis. Molt variable.

RISC (PLA ESPECIAL)	LLOC DE CONFINAMENT	CODI MAPA	POBLACIÓ AFECTADA
<b>INUNCAT</b>	Local Social de Valls	CA01	Elements vulnerables (veure plànol per risc d'inundacions)
<b>NEUCAT</b>	Local Social de Valls	CA01	Elements vulnerables (veure plànol per risc de nevades)
<b>ALLAUCAT</b>	Local Social de Valls	CA01	Elements vulnerables (veure plànol per risc d'allaus)
<b>SISMICAT</b>	Local Social de Valls	CA01	Elements vulnerables (veure plànol per risc de sismes)
<b>VENTCAT</b>	Local Social de Valls	CA01	Elements vulnerables (veure plànol per risc de ventades)

Consideracions especials per riscos:

**INFOCAT. Incendis forestals.** Com a norma general, cal considerar sempre el confinament com la mesura d'autoprotecció a seguir més adequada (la tipologia tradicional d'habitatges aquí a Catalunya (d'obra) són segurs i resistents al pas de l'incendi i els danys es limiten, en el pitjor dels casos, als primers centímetres a l'interior d'aquests). **Per tant, els llocs de confinament poden ser els mateixos habitatges si aquests es consideren espais segurs, per exemple si disposen de franja de protecció davant el risc d'incendi forestal.**

En cas que s'hagi d'evacuar alguna zona, serà el cap del Grup d'Intervenció qui decidirà aquest fet tot valorant si hi ha les garanties de seguretat necessàries.

**ALLAUCAT. Allaus.** Quan el pla ALLAUCAT no està activat, la responsabilitat de decidir el confinament de la població correspon a l'alcalde del municipi tenint en compte l'assessorament dels especialistes, especialment el del cap del Grup Local d'Avaluació Nivometeorològica.

En cas d'activació del Pla ALLAUCAT, la responsabilitat de decidir el confinament de la població recaurà en la direcció del Pla, en base a les informacions del Grup d'Intervenció i del Comitè Tècnic de Seguiment del Risc d'Allaus.

#### 4.3 CENTRES D'ACOLLIDA. TIPOLOGIA

Codi Mapa	Nom	Responsable	Adreça	Capacitat esporàdica	Capacitat Llarga durada	Afectació per risc	Serveis disponibles
<b>CA01</b>	Local Social de Valls	<i>Confidencial</i>	Casa Nova de Valls, s/n	700	35	Apte pels riscos Infocat, Inuncat, Neucats, Allaucat, Sismicat i Ventcat	Calefacció, WC i dutxes

La determinació de la capacitat màxima dels centres d'acollida ha sigut calculada a través del coneixement de la superfície de les instal·lacions així com el valor d'ocupació segons el CTE (codi tècnic d'edificació).

S'analitza la capacitat de l'equipament en base a dos hipòtesis o situacions que depenen de la durada del confinament:

- Confinament esporàdic durant un curt període de temps. Es considera com a referència la superfície de l'equipament i un ús de 4 persones per m<sup>2</sup>.
- Confinament amb una major durada. Es considera com a referència la superfície de l'equipament així com un ús de 1 persona per 5 m<sup>2</sup>.

Atès que el centre indicat anteriorment és considerat element vulnerable per a certs riscos, cal esmentar que aquest només es podrà utilitzar com a centre d'acollida sempre que no estigui afectat per l'emergència.

## 5 DOCUMENT 5. FITXES D'ACTUACIÓ

### FITXA D'ACTUACIÓ 1 PEL CENTRE RECEPTOR D'ALARMES (CRA)

TIPUS D'EMERGÈNCIA	ALERTA	EMERGÈNCIA	Instruccions específiques
<b>General</b>	Rebre l'avís d'emergència i compilar tota la informació possible.		
	Realitzar els avisos necessaris per tal d'activar l'ajuda externa, si escau: bombers, serveis sanitaris d'urgència, etc.		Trucada al 112 i als serveis necessaris.
	En cas que el Pla s'activi de manera formal, ha d'avisar als membres del Consell Assessor i el Gabinet d'Informació.		
	Verificar avis.	Mantenir comunicació amb l'ajuda externa.	
	Activar el pla de comunicació amb aquest ordre de trucades:		
	1r CECAT		Es notifica l'alerta i si cal, es confirma després d'avaluar la situació.
	2n Coordinador municipal d'emergències		
	3r Cap del Grup local d'avisos a la població		Notificació mitjançant trucada d'emergències.
	4t Cap del Grup local d'intervenció		
5è Cap del Grup local logístic i d'acollida		Notificació mitjançant trucada telefònica.	
6è Consell Assessor			
7è Gabinet d'Informació			
8è Representant municipal al Pla de la Generalitat que correspongui			
Mantenir informat puntualment al coordinador municipal de l'emergència			
Comunicar el fi de l'emergència a totes les entitats notificades.		Seguir el mateix ordre d'avisos al pla de comunicació.	

**FITXA D'ACTUACIÓ 2 PER A L'ALCALDE / RESPONSABLE MUNICIPAL DE L'EMERGÈNCIA**

<b>TIPUS D'EMERGÈNCIA</b>	<b>Funcions</b>
<b>General</b>	Mantenir-se informat sobre la situació a través del coordinador Municipal de l'Emergència.
	Activar el Pla municipal d'emergències.
	Decidir el canvi de nivell d'activació del Pla, si escau.
	Constituir el CECOPAL i convocar el Comitè Municipal d'Emergències a través del CRA.
	Prendre mesures preventives, si escau. Ordenar: - Avisos a la població, especialment als elements vulnerables. - Tasques d'evacuació i acollida.
	Requerir a les entitats privades i als particulars la col·laboració necessària.
	Desactivar el Pla Municipal-

**FITXA D'ACTUACIÓ 3 PEL COORDINADOR MUNICIPAL DE L'EMERGÈNCIA**

TIPUS D'EMERGÈNCIA	ALERTA	EMERGÈNCIA	Instruccions específiques
<b>General</b>	Rebre l'avís d'emergència del CRA.		
	Avisar a l'alcalde i mantenir el contacte.		Trucar a l'alcalde, fer una valoració inicial i en cas d'activar-se el Pla, comunicar-ho al CECAT i al CRA.
	Fer el seguiment de l'emergència i coordinar els diferents serveis municipals.		
	Confirmar que s'ha avisat al 112.		Verificar amb el CRA.
	Donar les ordres d'activació del grup local d'avisos a la població, Consell Assessor i Gabinet d'Informació.	Donar les ordres d'activació de tots els grups d'emergència.	Directament o a través del CRA.
	Coordinar l'execució de les accions per controlar l'emergència.		Directament o a través del CRA.
	Confirmar que s'ha fet la notificació de l'emergència al CECAT.		Directament o a través del CRA.
	Proposar a l'alcalde un canvi del nivell d'activació.		Amb el CECOPAL.
	Controlar les operacions de mitigació de l'emergència i d'informació.		
	Confirmar la fi de l'emergència i la seva comunicació interna i externa.		Directament o a través del CRA.

**FITXA D'ACTUACIÓ 4 PER AL REPRESENTANT MUNICIPAL AL CECAT**

TIPUS D'EMERGÈNCIA	Funcions
<b>General</b>	Mantenir-se localitzable al telèfon per si se'l requereix.
	Si ho requereix el DIRECTOR DEL PLA AUTONÒMIC, desplaçar-se al CECAT o mantenir-s'hi en comunicació.
	Incorporar-se al CECAT com part del CONSELL ASSESSOR del PLA AUTONÒMIC.
	Mantenir comunicacions entre CECOPAL i Consell Assessor del PLA AUTONÒMIC.

**FITXA D'ACTUACIÓ 5 PER AL CAP DEL GABINET D'INFORMACIÓ**

TIPUS D'EMERGÈNCIA	Funcions
<b>General</b>	Ha de contactar amb l'alcalde. Ha de demanar-li informació i instruccions. Si l'alcalde constitueix el <b>CECOPAL</b> , ha de desplaçar-s'hi.
	Ha de centralitzar, coordinar i preparar la informació que rep del Comitè d'Emergència, sobre l'emergència i facilitar-la a la població, als grups actuants o a d'altres administracions a través dels mitjans de comunicació.
	Ha de difondre les ordres, informació i consells d'autoprotecció adequats a la població durant la situació de risc.
	Consultar els consells d'autoprotecció a: <a href="http://interior.gencat.cat/ca/arees_dactuacio/proteccio_civil/consells_autoproteccio_emergencia/">http://interior.gencat.cat/ca/arees_dactuacio/proteccio_civil/consells_autoproteccio_emergencia/</a>

**FITXA D'ACTUACIÓ 6 PER AL CAP DEL GRUP LOCAL D'INTERVENCIÓ (NOMÉS PER A INCENDIS FORESTALS)**

TIPUS D'EMERGÈNCIA	Funcions
<b>Incendi forestal</b>	Mantenir-se localitzable al telèfon per si se'l requereix.
	Informar als voluntaris de l'ADF de la situació d'alerta.
	Fer d'enllaç entre CECOPAL i ADF.
	Dirigir-se al CECOPAL quan el convoquin.
	Organitzar relleus quan sigui necessari.
	En cas que requereixin avituallaments, comunicar-ho al CAP DE GRUP LOGÍSTIC.

TIPUS D'EMERGÈNCIA	Funcions
	Mantenir informat al COORDINADOR MUNICIPAL.

**FITXA D'ACTUACIÓ 7 PER AL CAP DEL GRUP LOCAL DE LOGÍSTICA I ACOLLIDA**

TIPUS D'EMERGÈNCIA	Funcions
<b>General</b>	Mantenir-se localitzable al telèfon per si se'l requereix.
	Vetllar per la provisió d'avituallements o altres recursos a petició de l'ALCALDE.
	En cas d'evacuacions: <ul style="list-style-type: none"> <li>o Establir lloc d'acollida d'acord amb el nombre de persones a acollir i d'acord amb el CAP DE GRUP D'AVISOS i ALCALDE.</li> <li>o Donar instruccions al grup d'acollida perquè prepari l'espai.</li> <li>o Donar instruccions al grup logístic perquè prepari avituallaments.</li> <li>o Assegurar que es designa una persona per portar el registre de persones acollides.</li> <li>o Vetllar per si existeixen necessitats mèdiques o farmacèutiques en el lloc d'acollida i traslladar-ho al CAP DE GRUP SANITARI perquè ho gestioni o sol·liciti suport a través del 112.</li> </ul>
	En cas de detectar altres necessitats no disponibles en el municipi, comunicar-ho al COORDINADOR MUNICIPAL.
	Assegurar la correcta gestió de voluntaris ocasionals ( registre, assignar responsable,...).
	Dirigir-se al CECOPAL quan el convoquin.
	Mantenir informat al COORDINADOR MUNICIPAL.
	<b>Nevades</b>

**FITXA D'ACTUACIÓ 8 PER AL CAP DEL GRUP LOCAL D'AVISOS A LA POBLACIÓ**

TIPUS D'EMERGÈNCIA	Funcions
<b>General</b>	Mantenir-se localitzable al telèfon per si se'l requereix.
	Fer el seguiment de l'evolució de l'emergència
	Dirigir-se al CECOPAL quan el convoquin.
	Mantenir informat al COORDINADOR MUNICIPAL.

<b>TIPUS D'EMERGÈNCIA</b>	<b>Funcions</b>
	<b>Funcions d'avisos a la població:</b>
	Vetllar per que es realitzin les comunicacions a població (telefònicament, rutes d'avis,...) segons indicacions de l'ALCALDE.

## **6 DOCUMENT 6. DIRECTORI TELEFÒNIC I CATÀLEG DE MITJANS I RECURSOS**

### 6.1 DIRECTORI TELEFÒNIC

#### 6.1.1 ORGANIGRAMA MUNICIPAL DE L'EMERGÈNCIA

<b>Responsable municipal de l'Emergència – Director del Pla de Protecció Civil Municipal</b>		
<b>NOM I COGNOMS</b>	<b>CÀRREC HABITUAL</b>	<b>TELÈFONS</b>
<b>Titular:</b> <i>Confidencial</i>	Alcalde	<i>Confidencial</i>
<b>Substitut:</b> <i>Confidencial</i>	Tinent Alcalde	<i>Confidencial</i>

<b>Consell Assessor</b>			
<b>CÀRREC OPERATIU</b>	<b>NOM I COGNOMS</b>	<b>CÀRREC HABITUAL</b>	<b>TELÈFONS</b>
Coordinador municipal de l'emergència	<b>Titular:</b> <i>Confidencial</i> <b>Substitut:</b> <i>Confidencial</i>	Alcalde 1er tinent d'alcalde i Regidor de Joventut, Benestar Social, Festes, Cultura i Patrimoni	<i>Confidencial</i>
Cap del grup local d'intervenció	<b>Titular:</b> <i>Confidencial</i> <b>Substitut:</b> <i>Confidencial</i>	Regidor d'Obres, Gestió Forestal i Serveis Públics Alcalde	<i>Confidencial</i>
Cap del grup local sanitari	<i>No es constitueix</i>	<i>No es constitueix</i>	<i>No es constitueix</i>
Cap del grup local logístic i d'acollida	<b>Titular:</b> <i>Confidencial</i> <b>Substitut:</b> <i>Confidencial</i>	Regidor d'Obres, Gestió Forestal i Serveis Públics 1er tinent d'alcalde i Regidor de Joventut, Benestar Social, Festes, Cultura i Patrimoni	<i>Confidencial</i>
Cap del grup local d'Avisos a la població	<b>Titular:</b> <i>Confidencial</i> <b>Substitut:</b> <i>Confidencial</i>	Regidor d'Educació, Esports, Sanitat, Turisme i Governació Alcalde	<i>Confidencial</i>

Gabinet d'Informació		
NOM I COGNOMS	CÀRREC HABITUAL	TELÈFONS
<b>Titular:</b> <i>Confidencial</i>	Alcalde	<i>Confidencial</i>
<b>Substitut:</b> <i>Confidencial</i>	1er tinent d'alcalde i Regidor de Joventut, Benestar Social, Festes, Cultura i Patrimoni	<i>Confidencial</i>

Representant municipal al CECAT		
NOM I COGNOMS	CÀRREC HABITUAL	TELÈFONS
<i>Confidencial</i>	Regidor d'Hisenda, Economia i finances, Noves Tecnologies i Medi Ambient	<i>Confidencial</i>

### Grups actuants

En cas d'activació del Pla Especial de la Generalitat, dirigeix els grups actuants el Conseller/a d'Interior, que és el seu director/a o en la persona en qui delegui. Les feines que ha de realitzar cada un dels grups d'actuació locals s'han de coordinar amb les dels grups d'actuació del Pla Especial de la Generalitat, en els quals s'integren.

Grup Local d'Intervenció			
OPERATIU	NOM I COGNOMS	CÀRREC HABITUAL	TELÈFONS
ADF (Incendis Forestals)	<b>Responsable:</b> <i>Confidencial</i> <b>Substitut:</b> <i>Confidencial</i>	Regidor d'Obres, Gestió Forestal i Serveis Públics Alcalde	<i>Confidencial</i>

*El Grup Local d'Intervenció només es constituirà en cas de risc d'incendi forestal.*

Grup Local Sanitari			
OPERATIU	NOM I COGNOMS	CÀRREC HABITUAL	TELÈFONS
<i>No es disposa de grup local sanitari degut a la capacitat tècnica i organitzativa del municipi.</i>			

Grup Local Logístic i d'Acollida			
OPERATIU	NOM I COGNOMS	CÀRREC HABITUAL	TELÈFONS
Responsable de la logística i acollida	<b>Titular:</b> <i>Confidencial</i> <b>Substitut:</b> <i>Confidencial</i>	Regidor d'Obres, Gestió Forestal i Serveis Públics 1er tinent d'alcalde i Regidor de Joventut, Benestar Social, Festes, Cultura i Patrimoni	<i>Confidencial</i>

Grup Local d'Avisos a la Població			
OPERATIU	NOM I COGNOMS	CÀRREC HABITUAL	TELÈFONS
Responsable dels Avisos a la Població	<b>Titular:</b> <i>Confidencial</i> <b>Substitut:</b> <i>Confidencial</i>	Regidor d'Educació, Esports, Sanitat, Turisme i Governació Alcalde	<i>Confidencial</i>

**Comissió municipal de protecció civil:**

*No es constitueix degut a la capacitat tècnica i organitzativa del municipi.*

**6.1.2 CENTRES DE COORDINACIÓ I SERVEIS D'EMERGÈNCIA**

CENTRES DE COORDINACIÓ I SERVEIS D'EMERGÈNCIA		
SERVEI	TELÈFON	CORREU ELECTRÒNIC
CECAT	<i>Confidencial</i>	<i>Confidencial</i>
CECOPAL	973 492 541	<a href="mailto:ajuntament@guixers.ddl.net">ajuntament@guixers.ddl.net</a> <a href="mailto:alcaldia@guixers.ddl.net">alcaldia@guixers.ddl.net</a>
CRA	973 492 541 (horari laboral) Alcalde (24h) <i>Confidencial</i>	-
MOSSOS D'ESQUADRA BOMBERS DE LA GENERALITAT SERVEI D'EMERGÈNCIES MÈDIQUES	112	-

### 6.1.3 ELEMENTS VULNERABLES

El llistat d'elements vulnerables segons el risc d'afectació poden ser consultats a l'apartat 3.2 del present document.

### 6.1.4 CENTRES D'ACOLLIDA

CENTRES D'ACOLLIDA				
CODI MAPA	NOM	ADREÇA	TELÈFON	SERVEIS DISPONIBLES (dutxes, llits, cuina calefacció...)
CA01	Local Social	Casa Nova de Valls, s/n	973 492 541	Calefacció, WC i dutxes

### 6.1.5 MITJANS DE COMUNICACIÓ LOCAL

MITJANS DE COMUNICACIÓ		
DESCRIPCIÓ	FREQÜÈNCIA	TELÈFONS
Catalunya Ràdio	96.1 Mhz	977 219 933
Catalunya Informació	101.3 Mhz	938 844 488
Ràdio Nacional d'Espanya- Ràdio 1	89 Mhz	973 280 740
Ràdio Nacional d'Espanya- Ràdio 4	93.7 Mhz	973 280 740
Ràdio Nacional d'Espanya- Ràdio 5 (24h notícies)	96.8 Mhz	973 280 740

### 6.1.6 MUNICIPIS VEÏNS

	TELÈFON AJUNTAMENT	TELÈFON POLICIA LOCAL	UBICACIÓ
Sant Llorenç de Morunys	973 492 050	<i>No en disposa</i>	Dins del terme municipal de Guixers
La Coma i La Pedra	973 492 378	<i>No en disposa</i>	Nord
Odèn	973 481 700	<i>No en disposa</i>	Oest
Navès	973 482 553	<i>No en disposa</i>	Sud
Montmajor	938 246 000	<i>No en disposa</i>	Sud
Capolat	938 215 040	<i>No en disposa</i>	Sud-est

	TELÈFON AJUNTAMENT	TELÈFON POLICIA LOCAL	UBICACIÓ
<b>Castellar del Riu</b>	938 212 775	<i>No en disposa</i>	Est
<b>Fígols</b>	938 248 052	<i>No en disposa</i>	Est /Nord-Est
<b>Gósol</b>	973 370 055	<i>No en disposa</i>	Nord

## 6.2 CATÀLEG DE MITJANS I RECURSOS

### 6.2.1 MITJANS I RECURSOS DE L'AJUNTAMENT

MITJANS I RECURSOS DE L'AJUNTAMENT		
NOM	PERSONA DE CONTACTE	DADES DE LOCALITZACIÓ
<i>Confidencial</i>	<i>Confidencial</i>	<i>Confidencial</i>

### 6.2.2 VEHICLES MUNICIPALS

VEHICLES MUNICIPALS				
TIPUS	MATRÍCULA	MODEL	DEPARTAMENT	PÀRKING
<i>Confidencial</i>	<i>Confidencial</i>	<i>Confidencial</i>	<i>Confidencial</i>	<i>Confidencial</i>

### 6.2.3 XARXA D'HIDRANTS MUNICIPAL

XARXA D'HIDRANTS MUNICIPAL				
NÚMERO	TIPUS	UBICACIÓ	COORDENADES UTM	
			X	Y
<i>Confidencial</i>	<i>Confidencial</i>	<i>Confidencial</i>	<i>Confidencial</i>	<i>Confidencial</i>

### 6.2.4 ASSOCIACIONS I GRUPS VOLUNTARIS LOCALS

ASSOCIACIONS I GRUPS VOLUNTARIS LOCALS		
NOM	PERSONA DE CONTACTE	DADES DE LOCALITZACIÓ
<b>Centre excursionista del Solsonès</b>	<i>Confidencial</i>	<i>Confidencial</i>
<b>Societat de Caçadors Font del Pi</b> (Agrupació de Caçadors del Pirineu i Catalunya Central)	<i>Confidencial</i>	<i>Confidencial</i>
<b>Societat de Caçadors Mont-Llaó</b>	<i>Confidencial</i>	<i>Confidencial</i>
<b>ADF 69 - Vall de Lord</b> (Guixers, La Coma i la Pedra, Sant Llorenç de Morunys)	<i>Confidencial</i>	<i>Confidencial</i>

### 6.2.5 PARTICULARS

PARTICULARS			
SERVEI	NOM	PERSONA DE CONTACTE	DADES DE LOCALITZACIÓ
<i>Confidencial</i>			

### 6.2.6 SERVEIS BÀSICS



SERVEIS BÀSICS		
SERVEI	PERSONA DE CONTACTE	DADES DE LOCALITZACIÓ
<b>Aigua</b>	Ajuntament de Guixers	Casa Nova de Valls, s/n - 25285 Guixers (Lleida) Tel: 973 492 541 <a href="mailto:ajuntament@guixers.ddl.net">ajuntament@guixers.ddl.net</a> <a href="mailto:alcaldia@guixers.ddl.net">alcaldia@guixers.ddl.net</a>
<b>Electricitat</b>	ENDESA	<b>Atenció al client</b> 902 507 750 <b>Avaries</b> 900 770 077










### 6.2.7 SERVEIS SANITARIS

SERVEIS SANITARIS	
SERVEI	DADES DE LOCALITZACIÓ
<b>Consultori local de Sant Llorenç de Morunys</b>	Plaça de les Eres, 5 25282 Sant Llorenç de Morunys, Lleida 973 492 510





## **7 DOCUMENT 7. CARTOGRAFIA BÀSICA I ESPECÍFICA (PER A CADA RISC)**







<b>CODI</b>	<b>DESCRIPCIÓ</b>
<b>GEN01</b>	Plànol d'emplaçament i ubicació del municipi de Guixers.
<b>GEN02</b>	Vista general del terme municipal de Guixers. Vies de comunicació i infraestructures
<b>GEN03.1-GEN03.2</b>	Cartografia bàsica municipal.
<b>GEN04</b>	Quadrants de referència terme municipal de Guixers
<b>RT00.1-RT00.16</b>	Risc territorial per talls dels subministraments bàsics. Elements vulnerables.
<b>RT01.1-RT01.8</b>	Risc territorial per emergències associades a malalties transmissibles emergents d'alt risc potencial. Elements vulnerables.
<b>RT03.1-RT03.7</b>	Risc territorial per onades de calor i fred. Elements vulnerables
<b>RT04.1-RT04.2</b>	Risc territorial però actes en zones de pública concurrència. Elements vulnerables
<b>RE02.1 – RE02.18</b>	Risc per incendis forestals (INFOCAT). Elements vulnerables i sectors d'incendi
<b>RE03.1-RE03.10</b>	Risc per inundacions (INUNCAT). Elements vulnerables, punts conflictius i zones potencialment inundables
<b>RE05.1 – RE05.20</b>	Risc per nevades (NEUCAT). Elements vulnerables i punts conflictius
<b>RE06</b>	Risc per allaus (ALLAUCAT).
<b>RE09.1 – RE09.8</b>	Risc per sismes (SISMICAT). Elements vulnerables.
<b>RE11.1 – RE11.8</b>	Risc per ventades (VENTCAT). Elements vulnerables.


SIMBOLOGIA GENERAL	
SIMBOLOGIA	DESCRIPCIÓ
	CECOPAL i CRA
	Centre d'acollida
	Consultori local
	Torre de telecomunicacions
	Estació meteorològica
	Aparcament
	Hidrant
	Carretera C-462
	Carretera L-401
	Carretera LV-4241
	Xarxa de camins (sense classificar)
	Pont
	Viaducte
	Límits municipis
	Límit administratiu

SIMBOLOGIA ELEMENTS VULNERABLES	
SIMBOLOGIA	DESCRIPCIÓ
	Nucli de població
	Ajuntament
	Cultural
	Equipament singular
	Funerari
	Industrial
	Masia, casa aïllada
	Religiós
	Zona esbarjo

ESPECÍFIC INCENDIS FORESTALS	
SIMBOLOGIA	DESCRIPCIÓ
	Sector 1
	Sector 2
	Sector 3
	Sector 4
	Sector 5

ESPECÍFIC INUNDACIONS	
SIMBOLOGIA	DESCRIPCIÓ
	Zona potencialment inundable
	Con dejecció
	Punt conflictiu
	Punt d'actuació prioritària

ESPECÍFIC NEVADES	
SIMBOLOGIA	DESCRIPCIÓ
	Via prioritzada
	Punts de subministrament de fundents
	Punts d'emmagatzematge de fundents
	Punt conflictiu
	Ruta de neteja. Prioritat 1
	Zones de col·locació de cadenes

ESPECÍFIC ALLAUS	
SIMBOLOGIA	DESCRIPCIÓ
	Zones d'allaus

## 8 ANNEXOS

### 8.1 ANNEX I. MODELS DE DECLARACIÓ D'ACTIVACIÓ I ALTRES COMUNICATS I DISPOSICIONS

#### 1. MODEL DE DECLARACIÓ FORMAL DE SITUACIÓ DE PRE-ALERTA DEL PLA D'ACTUACIÓ MUNICIPAL PER .....

##### NOTIFICACIÓ DE COMUNICACIÓ DE SITUACIÓ DE *PRE-ALERTA* DEL PLA DE PROTECCIÓ CIVIL MUNICIPAL PER .....

(*enviar-ho al **CECAT** per correu electrònic*)

....., alcalde/ssa de Guixers, pels poders que tinc,

**DECLARO:**

LA SITUACIÓ DE PRE-ALERTA del Pla de protecció civil municipal, a causa de/d' .....

Les **mesures** previstes són:

- 

.....

Alcalde/ssa

de Guixers, de/d'

de 202

#### 2. MODEL DE DECLARACIÓ FORMAL D'ACTIVACIÓ I DESACTIVACIÓ DEL PLA DE PROTECCIÓ CIVIL MUNICIPAL PER ..... EN ALERTA/EMERGÈNCIA

##### NOTIFICACIÓ D'ACTIVACIÓ PLA DE PROTECCIÓ CIVIL MUNICIPAL EN ALERTA

(*enviar-ho al **CECAT** per correu electrònic*)

....., alcalde/ssa de Guixers, pels poders que tinc,

**DECLARO:**

ACTIVAT el Pla de protecció civil municipal, a causa de/d' .....

CONSTITUÏT el **Comitè d'Emergències**.

Les **mesures** previstes són:

- 

- 

.....

Alcalde/ssa

de Guixers, de/d'

de 202

**NOTIFICACIÓ D'ACTIVACIÓ PLA DE PROTECCIÓ CIVIL MUNICIPAL PER  
..... EN EMERGÈNCIA/ EMERGÈNCIA 1/EMERGÈNCIA 2**

(enviar-ho al **CECAT** per correu electrònic)

....., alcalde/ssa de Guixers, pels poders que tinc,

**DECLARO:**

ACTIVAT el Pla de protecció civil municipal, a causa de/d' .....

CONSTITUÏT el **Comitè d'Emergències**.

Les **mesures** previstes són:

- 
- 

.....

Alcalde/ssa

de Guixers, de/d'

de 202

**NOTIFICACIÓ DE DESACTIVACIÓ DEL PLA DE PROTECCIÓ CIVIL MUNICIPAL PER  
.....**

(enviar-ho al **CECAT** per correu electrònic)

....., alcalde de Guixers, pels poders que tinc, ja que ha desaparegut tot el risc,

**DECLARO:**

DISSOLT el **Comitè d'Emergències**.

DESACTIVAT el Pla de protecció civil municipal, a causa de/d' ....., i la tornada a la normalitat.

.....

Alcalde/ssa

de Guixers, de/d'

de 202

### 3. MODEL DE BAN AMB UNA ORDRE D'EVACUACIÓ O DE CONFINAMENT

<b>BAN – ORDRE D'EVACUACIÓ</b>
<p>L'Ajuntament comunica que s'ha d'evacuar la zona compresa:.....(especifiqueu el nom dels carrers / les zones)..... Seguiu les següents instruccions:</p> <ul style="list-style-type: none"><li>• Aneu amb els vostres vehicles a..... (especifiqueu el trajecte o la ruta a seguir, si cal).....</li><li>• Si no teniu un mitjà de transport propi, aneu a.....(especifiqueu l'adreça).....</li><li>• Agafeu només el que sigui imprescindible (la documentació; la medicació, si en preneu; diners...). Si aneu carregats, l'evacuació no podrà ser tan ràpida i àgil com cal.</li></ul>

<b>BAN – ORDRE DE CONFINAMENT</b>
<p>L'Ajuntament comunica que la població, barriada ....., ha de quedar-se confinada o tancada a casa seva. Seguiu les següents instruccions:</p> <ul style="list-style-type: none"><li>• Tanqueu-vos a casa vostra; si sou al carrer, tanqueu-vos a l'edifici més pròxim.</li><li>• Tanqueu les portes i les finestres.</li><li>• Pareu els sistemes de ventilació i climatització.</li><li>• Escolteu la ràdio: us anirem informant de la situació.</li><li>• No sortiu de casa fins que us ho diguem nosaltres.</li></ul>

#### 4. MODEL DE COMUNICAT D'AVÍS D'EVACUACIÓ O DE CONFINAMENT

<b>COMUNICAT D'EVACUACIÓ</b>
<p><i>ATENCIÓ, ATENCIÓ: L'Ajuntament comunica que cal evacuar aquesta zona. Seguiu les següents instruccions:</i></p> <ul style="list-style-type: none"><li>• Aneu, amb els vostres vehicles, a .....</li><li>• Si no teniu cap mitjà de transport, aneu a ..... , on us recollirem.</li><li>• Tanqueu bé les portes, les finestres i les persianes.</li></ul> <p><i>A ....., podreu esperar fins que hagi passat el risc. Us mantindrem informats.</i></p>

<b>COMUNICAT DE CONFINAMENT</b>
<p><i>ATENCIÓ, ATENCIÓ: L'Ajuntament comunica a la població, barriada.....que ha de quedar-se confinada o tancada a casa seva. Seguiu les següents instruccions:</i></p> <ul style="list-style-type: none"><li>• Tanqueu-vos a casa vostra, si sou al carrer a l'edifici més pròxim</li><li>• Tanqueu les portes i les finestres</li><li>• Pareu el sistema de ventilació i climatització</li><li>• Escolteu la ràdio: us anirem informant de la situació</li><li>• No sortiu de casa fins que us ho diguem nosaltres</li></ul>

## 8.2 ANNEX II. CONSELLS D'AUTOPROTECCIÓ PEL RISC

A continuació es presenten els principals consells d'autoprotecció pels diferents riscos.

Es pot consultar tota la informació actualitzada sobre què cal fer en cas d'emergència al web:

[http://interior.gencat.cat/ca/arees\\_dactuacio/proteccio\\_civil/consells\\_autoproteccio\\_emergencia](http://interior.gencat.cat/ca/arees_dactuacio/proteccio_civil/consells_autoproteccio_emergencia)

### Risc per Onades de calor

CONSELLS D'AUTOPROTECCIÓ PER A LA POBLACIÓ EN CAS DE RISC PER ONADES DE CALOR
<p><u>Si us trobeu a casa:</u></p> <ul style="list-style-type: none"><li>▪ Controleu la temperatura.</li><li>▪ Refresqueu-vos sovint amb dutxes, tovalloles mullades amb aigua, etc.</li><li>▪ Beveu aigua fresca amb regularitat encara que no tingue set.</li><li>▪ Durant el dia, tanqueu les persianes de les finestres de casa on toca el sol. A la nit, obriu les finestres de casa per refrescar-la.</li><li>▪ Estigueu-vos a les estances més fresques.</li><li>▪ Si teniu animals de companya, procureu que no s'estiguin al sol i hidrateu-los.</li><li>▪ Estigueu atents a les indicacions dels responsables municipals, dels bombers i de la policia. Mantingueu-vos informats amb la ràdio, la televisió, via web o via Twitter (@emergenciescat, @112 i @bomberscat.</li></ul>

## Risc per Incendis Forestals

### CONSELLS D'AUTOPROTECCIÓ PER A LA POBLACIÓ

#### *Si l'incendi s'acosta a casa teva:*

- En primer lloc, manté la calma.
- Retira els objectes que es puguin cremar del voltant de la casa i també els mobles del jardí.
- Tanca les finestres, els porticons, la trampa del tiratge de la xemeneia i les ampolles de gas de l'exterior. Evita que hi entrin espurnes.
- Tingues a mà una llanterna perquè l'electricitat es pot tallar.
- Facilita l'entrada dels equips de socors a la teva propietat.
- En tot moment estigues atent a les indicacions dels responsables municipals, els bombers i la policia.

#### *En cas d'evacuació:*

- Tanca tota la casa.
- Desconnecta la llum i el gas.
- Perquè l'evacuació sigui ràpida i ordenada, agafa l'imprescindible (la documentació, diners i medicaments).

#### *Si l'incendi és a la teva porta:*

- Entra a casa amb tota la teva família i els animals domèstics i no l'abandonis fins que el foc no hagi passat.
- Tanca totes les portes, tant les interiors com les exteriors, i les entrades de respiració i ventilació, per aturar qualsevol aspiració d'aire.
- Desconnecta els subministraments de butà, gas natural, gasoil, etc.
- Col·loca les mànegues del jardí de tal manera que arribin a qualsevol racó de la casa. Omple d'aigua la banyera, les piques, etc. i, si tens temps, treu les cortines.
- No t'esveris encara que el fum penetri a la casa: posa tovalloles mullades sota les portes i ruixa-les sovint per evitar que s'escalfin.
- Protegeix-te amb roba de cotó o llana, amb unes ulleres i un mocador moll.
- Si el fum és espès, deixa els llums encesos per millorar la visibilitat i per facilitar que et trobin.
- Deixa els documents i els objectes de valor dins el cotxe, al garatge, amb les portes tancades, per si has de fugir.

#### *Si ets a camp obert:*

- Allunya't del front del foc pels costats. És vital fugir en la direcció oposada a l'avenç del foc i del fum.
- Entra a la zona ja cremada al més aviat possible.
- Regula la respiració: unes inspiracions poc profundes i lentes, agafant l'aire de prop de terra, eviten inhalar el fum espès.
- Si pots, mulla un mocador per tapar-te la cara i evita així els efectes nocius del fum.
- No et refugiïs a pous ni coves, ja que l'oxigen pot acabar-s'hi ràpidament. Evita també les zones de pendent, els ports de muntanya i les valls estretes, perquè l'aire calent tendeix a pujar.
- En cas de perill imminent, estira't de bocaterrosa.

#### *Si ets al cotxe:*

- Si hi ets a temps, busca un lloc arrecerat i atura't. Si el front del foc travessa la carretera, no surtis del vehicle, tanca els vidres i encén els fars perquè et puguin trobar entre el fum.

## Risc per Inundacions

<b>CONSELLS D'AUTOPROTECCIÓ PER A LA POBLACIÓ</b>
<p><b>Inundacions i forts aiguats</b></p> <p>La pluja d'intensitat forta caiguda en un temps breu pot provocar desbordaments o inundacions de rius, torrents, etc. La tardor és l'època de l'any en la qual aquest risc és més elevat a Catalunya.</p> <p><i>Recomanacions bàsiques:</i></p> <p>Escolta la ràdio (RNE, Catalunya Ràdio, ràdio local) per informar-te de la possibilitat de pluges intenses o riuades, de l'estat de les carreteres i, si s'escau, de les mesures de precaució i dels consells d'actuació que es donin a la població. Protegeix-te després que s'hagi anunciat que augmenta el nivell de les aigües.</p> <p><i>Què has de fer si ets dins de casa o d'un edifici:</i></p> <ul style="list-style-type: none"> <li>▪ Obturar les esclotxes de les portes, de les finestres i dels respiradors si l'edifici pot quedar afectat.</li> <li>▪ Conduir els animals domèstics a llocs alts i protegits.</li> <li>▪ Col·locar els documents importants, els objectes valuosos, els aliments i l'aigua potable als pisos alts.</li> <li>▪ Posar els productes perillosos en llocs protegits.</li> <li>▪ Desconnectar l'interruptor general de l'electricitat.</li> <li>▪ Posar-te a les zones altes, no baixar als soterranis.</li> </ul> <p><i>Què has de fer si ets a l'aire lliure:</i></p> <ul style="list-style-type: none"> <li>▪ Allunyar-te dels ponts, les rieres, els torrents o les zones inundables.</li> <li>▪ No estacionar el cotxe als ponts, ni al costat de rius o zones inundables; tampoc s'hi ha d'acampar, per evitar l'arribada per sorpresa d'una crescuda d'aigua o d'una riuada, que et podria arrossegar.</li> <li>▪ Circular preferentment per rutes principals i autopistes i moderar la velocitat.</li> <li>▪ No creuar mai amb un vehicle guals que salvin barrancs o altres trams de carretera si estan inundats ja que la força de l'aigua podria arrossegar-te.</li> <li>▪ Si tens problemes de visibilitat a causa de la pluja, aparca al voral i senyalitza la teva situació.</li> <li>▪ Allunya't de la base dels turons per evitar que t'atrapi l'aigua que baixa pels vessants i que sovint arrossega fang, restes d'arbres i pedres. Vés a les parts més altes de la zona on et trobis per evitar les riuades.</li> </ul>
<p><b>Tempestes elèctriques</b></p> <p>Les tempestes són borrasques locals intenses, provocades per cúmuls nuvolosos. Els vendavals i llamps que ocasionen poden provocar danys i, sobretot, la pedra pot afectar l'agricultura.</p> <p><i>Recomanacions bàsiques:</i></p> <ul style="list-style-type: none"> <li>▪ Refugia't dins de casa o d'un edifici.</li> <li>▪ Tanca les portes i les finestres.</li> <li>▪ Escolta els butlletins meteorològics de la ràdio.</li> <li>▪ No deixis res a fora de la casa quan s'anuncii una tempesta: entra tots els objectes que el vent es pugui emportar ja que podrien convertir-se en projectils perillosos.</li> <li>▪ Desconnecta l'interruptor general de l'electricitat.</li> <li>▪ No telefonis, deixa les línies lliures per als equips de socors.</li> </ul>

## Risc per Nevades

CONSELLS D'AUTOPROTECCIÓ PER A LA POBLACIÓ EN CAS DE RISC DE NEVADES
<p>1) <b><u>ABANS QUE ARRIBI L'HIVERN:</u></b></p> <ul style="list-style-type: none"><li>• <b>A l'habitatge cal tenir preparat el material següent:</b><ul style="list-style-type: none"><li>- Un transistor i piles de recanvi (renoveu-les periòdicament), per poder escoltar les previsions meteorològiques.</li><li>- Llanternes, fanals de càmping, espelmes,...</li><li>- Emmagatzemar aliments amb calories, combustibles i productes de neteja.</li><li>- Una farmaciola de primers auxilis i medicaments que prenguin de forma habitual o esporàdica els membres de la família.</li><li>- Roba i calçat adient per a les baixades de temperatura i les nevades.</li></ul></li><li>• <b><u>Cal revisar:</u></b><ul style="list-style-type: none"><li>▪ <b>A l'habitatge</b><ul style="list-style-type: none"><li>- Tots els punts de l'habitatge on hi hagi entrades d'aire de l'exterior: finestres, portes,.... Cal protegir-les amb una cinta adhesiva que aïlli.</li><li>- L'estat dels teulats i de les baixades d'aigua.</li><li>- Les branques dels arbres, cal podar-les si són massa llargues per evitar que es trenquin (poden perjudicar les línies elèctriques del costat).</li><li>- Procureu-vos combustible per a la calefacció.</li></ul></li><li>▪ <b>En el vehicle:</b><ul style="list-style-type: none"><li>- Disposar de cadenes (en bon estat), llanterna, manta de viatge.</li><li>- Comprovar l'estat de les bateries, el dipòsit de benzina, les llums, els frens, els pneumàtics, la calefacció, el parabrises,...amb la finalitat de mantenir el vehicle per a les condicions de l'hivern.</li></ul></li></ul></li></ul>
<p>2) <b><u>EN SITUACIÓ DE RISC IMMINENT O DURANT LA NEVADA</u></b></p> <ul style="list-style-type: none"><li>• <b>Informe-vos de les previsions meteorològiques:</b><ul style="list-style-type: none"><li>- Mitjans de comunicació.</li><li>- Servei Meteorològic de Catalunya (METEOCAT).</li><li>- Instituto Nacional de Meteorologia (INM).</li></ul></li><li>• <b>Si sou a casa o en un edifici cal que:</b><ul style="list-style-type: none"><li>- Escolteu la ràdio: Catalunya ràdio, Radio Nacional d'Espanya, emissores locals. Esteu atents a la informació meteorològica i a les consignes de les autoritats.</li><li>- Feu un ús correcte de la calefacció.</li><li>- Desconnecteu els aparells elèctrics no necessaris.</li><li>- Consumiu els queviures de manera racional.</li><li>- Eviteu tenir estufes de llenya, carbó o gas i brasers a llocs tancats on no es renovi l'aire, hi ha perill d'enverinament.</li><li>- Vigileu les canonades d'aigua, cal mantenir un rajolí constant a les aixetes per evitar que es congelin. En les calefaccions cal emprar anticongelant, si s'escau.</li><li>- No telefoneu, cal deixar les línies lliures per als equips de socors.</li><li>- No deixeu sortir al carrer a les persones d'edat avançada ni als/les nens/es.</li></ul></li><li>• <b>Si heu de sortir al carrer o sou fora:</b><ul style="list-style-type: none"><li>- Abrugueu-vos bé si heu de passar molt temps fora: Cal dur peces de roba lleugeres, una sobre l'altra. Evitar dur roba ajustada. Cal permetre que l'aire circuli i actuï com a aïllant. Les manyoples proporcionen més calor que els guants.</li><li>- Protegiu-vos sobretot la cara i el cap. Eviteu que l'aire fred us entri directament als pulmons.</li><li>- Eviteu fer exercicis físics excessius, ja que el fred fa una pressió extra sobre el cor i es corre el perill de patir un atac cardíac o de fer mal a l'organisme.</li><li>- Si no és imprescindible, eviteu sortir al carrer si fa vent i neva ja que disminueix la visibilitat.</li></ul></li><li>• <b>Si heu d'agafar el cotxe:</b><ul style="list-style-type: none"><li>- Cal equipar-lo.</li><li>- Cal planificar la sortida, conèixer la previsió meteorològica de la zona per on s'ha de circular, les rutes i els llocs on refugiar-se en cas de tempesta (pobles, refugis, hotels de carretera,...).</li></ul></li></ul>

#### CONSELLS D'AUTOPROTECCIÓ PER A LA POBLACIÓ EN CAS DE RISC DE NEVADES

- Si heu d'emprendre un viatge cal dur dins el cotxe com a mínim: ràdio, pala, corda, roba d'abric, aliments rics en calories (xocolata, fruits secs,..).
- Cal conèixer abans de començar el viatge les rutes per on circular
- Eviteu les rutes difícils, com les carreteres i els ports de muntanya.
- Circuleu per les vies principals i autopistes.
- Si la ruta és perillosa torneu endarrera o cerqueu refugi.
- Procureu no viatjar sol.
- Cal que poseu les cadenes a les rodes motrius del cotxe en cas de neu o de glaç. En aquest cas escolliu un lloc que no interrompi la circulació dels altres vehicles.
- No avanceu als altres vehicles si les condicions no són favorables.
- Porteu el cinturó posat, els nens i les nenes han d'estar ben asseguts/des a les seves cadires.
- Desconfieu dels indrets amb ombres, dels ponts, dels viaductes i de les interseccions ja que pot haver-hi gel.
- Sempre que sigui possible eviteu agafar el cotxe, sobretot si és de nit.
- **Si el temporal us agafa dins del cotxe:**
  - Intenteu cercar refugi.
  - Sinó trobeu refugi quedeu-vos dins el cotxe, els pneumàtics actuen com a aïllant del fred.
  - Deixeu la calefacció posada i la finestra una mica oberta.
  - No us adormiu amb el motor en marxa.
  - Manteniu net de neu el tub d'escapament.
  - No empreu les marques deixades per altres vehicles, és millor avançar per neu verge.
  - Si hi ha gel no trepitgeu el fre.
  - Inicieu la marxa lentament, si el vehicle patina, desaccelereu.
  - Si baixeu un pendent, manteniu una distància superior a la normal.

## Risc per Allaus

### CONSELLS D'AUTOPROTECCIÓ PER A LA POBLACIÓ EN CAS DE RISC D'ALLAUS

- Mantingueu-vos informats amb la ràdio, la televisió, via web o via Twitter i les autoritats municipals (@emergenciescat, @112 i @bomberscat).
- No feu cap activitat en zones de muntanya ni a camp obert. Si sou a la muntanya, quedeu-vos en un refugi o lloc segur fins que el perill disminueixi.
- No circuleu per carreteres de muntanya.
- Si quedeu bloquejats per la neu, no sortiu del vehicle i deixeu la calefacció posada amb la finestra una mica oberta. Vigileu que el tub d'escapament no quedi obturat.
- Em zones habitades situades en zones de risc, eviteu transitar pel carrer o per espais oberts.
- En cas d'allau, quedeu-vos a casa o a l'interior de recintes tancats.
- Si teniu coneixement que l'edifici on sou es troba en una zona susceptible de ser afectada per una allau, tanqueu amb porticons totes les obertures i situeu-vos al costat oposat a la paret on podria impactar l'allau, si es produís.

## Risc sísmic

### CONSELLS D'AUTOPROTECCIÓ PER A LA POBLACIÓ EN CAS DE RISC SÍSMIC

#### Si us trobeu a casa:

- Refugieu-vos sota una taula sòlida o bé en un angle de la paret.
- No fugiu durant la sacsejada, molta gent és víctima de la caiguda d'objectes.
- No agafeu l'ascensor.
- Si sou al carrer:
  - Allunyeu-vos dels edificis, si no podeu refugieu-vos en un portal.
  - Si sou al vehicle quedeu-vos dins, lluny de tot allò que perilli de caure.

#### Després de la sacsejada

- Escolteu la ràdio i seguiu les instruccions de les autoritats.
- Tanqueu les connexions d'aigua i gas. No utilitzeu l'ascensor.
- Evacueu l'edifici i emporteu-vos la documentació, roba d'abric i els vostres medicaments indispensables.
- Dirigiu-vos a un lloc aïllat i protegit de la caiguda d'objectes. Aneu pel mig del carrer, vigilant les vores i el que pugués caure.
- Eviteu les zones costaneres, ja que hi pot haver perill de grans onades (sisme submarí).

## Risc per Ventades

CONSELLS D'AUTOPROTECCIÓ PER A LA POBLACIÓ EN CAS DE RISC PER VENTADES
<p><u>Si us trobeu a casa:</u></p> <ul style="list-style-type: none"><li>▪ Tanqueu i assegureu portes, finestres, persianes i tendals.</li><li>▪ Eviteu deixar testos o altres objectes no estàtics a les façanes i terrasses i recolliu la roba dels estenedors.</li></ul> <p>Si us trobeu a l'exterior</p> <ul style="list-style-type: none"><li>▪ No pugueu a llocs alts i exposats al vent, com ara bastides o altres construccions.</li><li>▪ Eviteu els parcs, els jardins i les zones boscoses. Si sou en una zona arbrada, vigileu amb els arbres que puguin caure i eviteu totes les activitats amb foc. Tingueu en compte també la proximitat dels arbres als edificis: el vent els podria fer caure.</li><li>▪ Quan hi hagi temporal amb grans onades, no accediu als punts del litoral afectats pel fort onatge o als llocs on les onades trenquin amb força, allunyeu-vos d'espigons, esculleres i passejos marítics.</li></ul> <p><u>Si heu de conduir</u></p> <ul style="list-style-type: none"><li>▪ Consulteu les prediccions del temps i l'estat de les carreteres. Si es preveuen vents forts, eviteu desplaçar-vos per carretera.</li><li>▪ Si és imprescindible desplaçar-vos, alenteu la marxa i tingueu molta precaució perquè us podeu trobar obstacles a la via.</li></ul> <p><u>Si feu una activitat de lleure</u></p> <ul style="list-style-type: none"><li>▪ Aneu amb compte a practicar esports a l'aire lliure.</li><li>▪ Al mar, no navegueu i vigileu amb els amarratges de les embarcacions. No passegeu per les esculleres o els espigons o les zones properes.</li><li>▪ A la muntanya, extremeu les precaucions i no us apropau ni passegeu pels penya-segats. Tingueu en compte que el vent pot arrossegar objectes voluminosos ( per exemple, pedres per un pendent pronunciat) i afavorir l'acumulació de neu, amb l'augment consegüent del perill d'allaus.</li></ul>

## CONSELLS GENERALS

CONSELLS D'AUTOPROTECCIÓ PER ALS ACTUANTS
<ul style="list-style-type: none"><li>▪ Observa els consells precedents: consells generals d'autoprotecció per a la població.</li><li>▪ Informa't de la zona segura, on has d'actuar. No entris a cap zona de la qual no coneguis el risc.</li><li>▪ Informa't periòdicament de la situació.</li><li>▪ Estigues atent a la previsió meteorològica.</li><li>▪ La roba i el calçat han de donar-te protecció. Vesteix i calça adequadament.</li></ul> <p><b>NO T'ARRISQUIS INÚTILMENT!</b></p>

### 8.3 ANNEX III. ACTUACIÓ EN CAS D'EMERGÈNCIES ASSOCIADES A MALALTIES TRANSMISSIBLES EMERGENTS D'ALT RISC POTENCIAL

#### » **FUNCIONS DE LES AUTORITATS DE PROTECCIÓ CIVIL LOCALS**

Els alcaldes i alcaldesses, com a autoritats de protecció civil municipal, tenen responsabilitats pel que fa a les funcions de protecció civil en el seu municipi, i per tant, en el cas d'emergències associades a malalties transmissibles amb alt risc potencial, han de desenvolupar especialment les funcions del grup logístic com són les següents:

- Fer un seguiment i prestar atenció de les persones en situació d'aïllament.
- Fer seguiment dels proveïdors de subministraments bàsics i comprovar que apliquen els seus plans de contingència i es dona servei de manera continuada.
- Facilitar recursos per assegurar la continuïtat dels serveis bàsics i l'atenció general a la població

Us recordem que les funcions dels Director o directora municipal que hauria de ser l'alcalde o alcaldessa o la persona en qui delegui son:

- Declarar l'activació i la desactivació del Pla.
- Informar i coordinar-se amb el Comitè de Direcció del Pla d'actuació del PROCICAT, a través del CECAT.
- Exercir la direcció i el comandament superior i la coordinació i inspecció de tots els serveis i recursos afectes al pla municipal i de les actuacions que es facin, sens perjudici de les funcions que corresponen al/a la Director/a del Pla autonòmic.
- Convocar el Comitè d'Emergències municipal.
- Constituir el CECOPAL i exercir-ne la direcció superior.
- Dirigir i coordinar, en el terme municipal, les actuacions adreçades a informar i protegir la població, en contacte permanent amb el/la Director/a del Pla autonòmic.
- Coordinar la integració dels recursos municipals adscrits als grups d'actuació del Pla autonòmic.
- Requerir les entitats privades i els particulars per a la prestació de la col·laboració necessària.
- Dirigir i coordinar, en general, l'execució de les funcions encomanades al municipi.

Cal fer seguiment i complir de forma prioritària les disposicions d'urgència i indicacions que es donin des de Salut així com també d'altres que puguin sorgir amb caràcter urgent des d'altres Departaments de la Generalitat per tal de facilitar les restriccions o ordres que s'emetin per al control de la malaltia.

## » **PAUTES D'ATENCIÓ A LES PERSONES AÏLLADES**

### **Perfil de les persones afectades en situació de risc:**

Els responsables sanitaris han establert que persones amb sospita o amb confirmació d'haver estat infectats pel Coronavirus amb simptomatologia lleu i que reuneixin una sèrie de requisits previs puguin estar aïllats al seu domicili. Els requisits establerts recullen tant aspectes sanitaris com socials (disponibilitat d'espai, telèfon, absència de persones amb situació de risc).

Tot i que el seguiment sanitari es farà a través del Salut, des dels Serveis Socials es pot reforçar el seguiment de les persones aïllades que presentin perfils de vulnerabilitat, com per exemple:

- Gent gran
- Persones amb discapacitat o persones dependents
- Persones amb malaltia crònica
- Persones amb malaltia mental
- Famílies amb menors
- Adults amb persones dependents a càrrec
- Persones que com a conseqüència del confinament /aïllament veuen afectada la seva situació i entorn familiar

En aquests casos caldrà realitzar un seguiment més acurat per evitar situacions de risc o desatenció, tenint en compte altres **variables que poden agreujar la situació d'aïllament** com són: la manca de xarxa familiar i/o social, la manca de recursos econòmics, les situacions de precarietat laboral i la manca d'habitatge o habitatge precari.

Es considera una situació **greu o d'alta complexitat** aquella en que les persones aïllades presentin perfils de vulnerabilitat i a més existeixin variables que puguin agreujar la situació d'aïllament.

Els casos greus i/o d'alta complexitat són d'atenció prioritària, motiu pel qual una vegada siguin detectats, caldrà que el municipi posi els mitjans necessaris per tal d'atendre'ls urgentment. Si la situació superés la capacitat de gestió del municipi ja sigui per l'elevat nombre d'afectats o per la manca de recursos, aquest es posarà en contacte amb el CECAT per tal de rebre suport i assessorament.

### **Necessitats de les persones afectades:**

Les principals necessitats de les persones aïllades són:

- Informació del seu estat i el de les persones del seu entorn
- Cobertura de necessitats bàsiques: Alimentació, higiene, medicació, maneig de residus...

- Suport per realitzar activitats imprescindibles a l'exterior.
- Suport emocional: contenció emocional en les situacions d'ansietat vinculada a la situació d'aïllament o de pèrdua sobtada o inesperada
- Allotjament: allotjament adaptat per persones amb discapacitat i dependència.
- Cura de les persones amb dependència
- Comunicació amb l'exterior
- Atenció dels animals de companyia

### **Recursos necessaris:**

Els principals recursos necessaris per garantir una atenció de qualitat són:

- Àpats a domicili i compra d'alimentació.
- Medicaments.
- Continuitat dels serveis d'atenció domiciliària de les persones amb dependència.
- Allotjament : amb o sense adaptació.
- Professionals per realitzar suport emocional.
- Comunicacions
- Cobrir necessitats dels animals de companyia.

Per tant, cal tenir identificades les entitats disponibles en el territori que poden donar resposta o col·laborar en satisfer cadascuna de les necessitats.

### **Seguiment de casos d'aïllament:**

En funció de la situació individual de les persones aïllades i dels recursos disponibles, s'establirà quina serà la periodicitat de seguiment dels casos en cada cas per part dels municipis.

Per tal de fer el seguiment de la situació general al territori i poder fer-ne una avaluació, es recomana que els municipis recullin les dades de persones aïllades en la mesura que sigui possible i les facin arribar setmanalment a la DGPC a través de CECAT. La informació mínima a proporcionar per cada afectat és la següent:

- Edat
- Sexe
- Atencions que es realitzen

Es recomana que els municipis vetllin per la coordinació entre els Treballadors Socials del municipi i els treballadors socials de l'Àrea Bàsica de Salut.

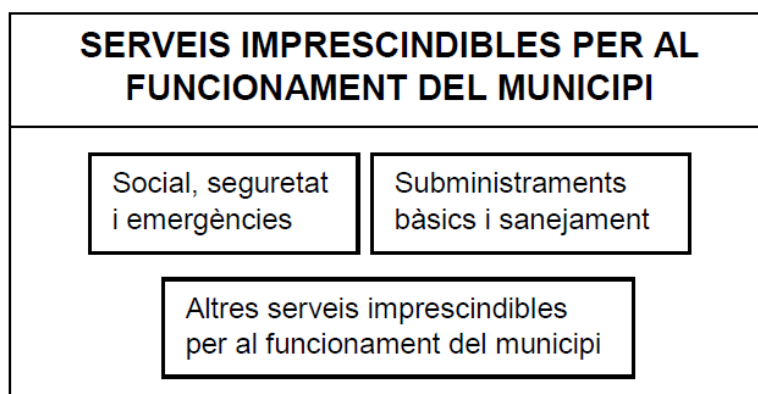
En el cas que per part del municipi es detectés una situació greu i/o d'alta complexitat que superés la capacitat de gestió del municipi, aquesta seria derivada a CECAT.

» **CONTINUÏTAT DE SERVEIS ESSENCIALS**

Pel que fa a la continuïtat de serveis essencials la DGPC constituirà una mesa de seguiment amb els principals proveïdors de subministraments i les diferents entitats que els engloben.

La funció d'aquesta taula serà anticipar possibles disfuncions dels diferents sistemes i garantir que els proveïdors apliquen amb agilitat els seus plans de contingència per tal de minimitzar les afectacions.

El municipi, com a ens responsable de la prestació de tota una sèrie de serveis al ciutadà, entre els quals hi ha el servei de protecció civil, ha de preparar-se per poder garantir la continuïtat en la prestació d'aquests serveis. Com a serveis imprescindibles per al funcionament del municipi, es consideren els següents:



- **Serveis socials, seguretat i emergències:** agrupa els serveis necessaris per a atendre la població afectada per una emergència associada a una malaltia transmissible emergent d'alt risc i, en general, els elements necessaris per gestionar les emergències (centres de coordinació, comunicacions...). Des del punt de vista municipal, es concreten els tipus i subtipus següents:
  - Serveis socio-sanitaris:
    - Centres socio-sanitaris de la xarxa pública i privada
    - Serveis socio-sanitaris de l'administració local (teleassistència, ...)
  - Serveis de seguretat ciutadana:
    - Polícies Locals
    - Seguretat privada d'edificis públics
  - Serveis de salvament, prevenció i extinció d'incendis
  - Serveis de Protecció Civil i logístics:
    - Personal de serveis de Protecció Civil
- **Subministraments bàsics i sanejament:** agrupa la producció, transport i distribució d'aigua, gas, electricitat, recursos energètics (combustibles), d'aliments de primera

necessitat i medicaments. Inclou també la recollida i tractament de residus urbans i d'aigües residuals. Es concreten els tipus i subtipus següents:

- Subministrament de recursos vitals:
  - Aigua potable
  - Aliments primera necessitat
  - Medicaments (especialment els considerats vitals en els tractaments)
- Subministrament de recursos energètics:
  - Electricitat
  - Gas
  - Combustibles per a transport col·lectiu i vehicles motor (producció, distribució i subministrament, benzineres), prioritzant els operatius d'emergència.
- Recollida i tractament de residus sòlids urbans
- Tractament d'aigües residuals
- **Altres serveis imprescindibles pel funcionament del municipi:** engloba la resta de serveis necessaris per al desenvolupament de les activitats. Es concreten els tipus i subtipus següents:
  - Transport:
    - Xarxa d'autobusos municipals
  - Comerç
  - Administració pública i serveis d'atenció al ciutadà:
    - 010
    - Oficines d'atenció al ciutadà.
    - Altres serveis de l'administració pública.
  - Ensenyament:
    - Llars d'Infants del sistema públic i privat.
    - Centres d'ensenyament infantil i primària.
    - Centres d'ensenyament secundari:
  - Serveis funeraris

**Preventivament**, es preveuen tota una sèrie d'actuacions que garanteixin el mínim de personal necessari per la prestació dels serveis anteriors, ja sigui de forma directa o indirecta. Entre aquestes actuacions cal assenyalar:

- Identificar els elements vulnerables del municipi i les possibles necessitats.
- Conèixer els mitjans i recursos del municipi i proveir-se dels que requereixi addicionalment.
- Organitzar els voluntaris municipals.

- Determinar les instal·lacions que poden veure afectada la seva activitat.
- Preveure sistemes d'organització i reforç del personal, per cobrir les baixes.
- Garantir el compliment de les mesures profilàctiques que determinin les autoritats sanitàries

**A més**, cal que l'Ajuntament s'encarregui del seguiment de la capacitat de prestació dels diferents serveis. Per fer aquest seguiment de manera homogènia, s'estableixen els llindars següents:

- **Nivell 1:** en aquells casos en què el percentatge de treballadors disponibles permet prestar el servei en condicions de normalitat. De forma simplificada, s'assumeix que el nivell 1 es correspon amb el valor superior al 75% de la plantilla disponible.
- **Nivell 2** o de serveis mínims: en aquells casos en què el percentatge de treballadors disponibles no permet un servei o activitat en condicions de normalitat però sí que permet mantenir una activitat de serveis mínims que cobreix especialment les franges de major demanda de servei. De forma simplificada, s'assumeix que el nivell 2 es correspon amb valors entre el 50 i el 75% de la plantilla disponible.
- **Nivell 3** o d'incapacitat en el servei: en aquells casos en què el percentatge de treballadors disponibles no permet ni tal sols condicions de serveis mínims i per tant es considera no operatiu. De forma simplificada, s'assumeix que el nivell 3 es correspon amb valors inferiors al 50% de la plantilla disponible.

La definició dels nivells tindrà en compte bàsicament el percentatge de la plantilla habitual disponible. Caldrà tenir en compte també:

- El nombre mínim de personal laboral estrictament necessari per al desenvolupament en condicions de normalitat de l'activitat, per tant, la capacitat d'acumulació de tasques.
- El personal disponible de reforç (borses de treball, suplències, ...) i la possibilitat de concentrar els períodes de descans habituals quan aquests siguin superiors als de cap de setmana (per exemple, activitats on es treballa alternativament 4 dies i es descansen 3 o similars)
- Les activitats que es poden realitzar mitjançant teletreball o que poden minimitzar la presència dels treballadors a les oficines a unes hores o dies concrets.
- Les operacions i manteniments menors que es poden suprimir per a reforçar els manteniments principals i les operacions bàsiques de l'activitat.
- La cadència, inferior a l'habitual que permeti igualment mantenir un bon servei en condicions de "*quasi normalitat*" (per exemple, recollida d'escombraries cada dos dies en comptes de diàriament).

Caldrà que per a aquesta valoració es tingui també en compte el potencial increment en la demanda dels serveis o activitats com a resultat de l'emergència associada a la malaltia transmissible emergent d'alt risc, especialment en tot allò relacionat amb l'àrea assistencial i d'atenció al ciutadà.

Caldrà que els municipis prevegin l'avís al CECAT, quan es produeixi algun canvi rellevant en el nivell d'operativitat, tant en nivell ascendent com descendent.

» **CHECKLIST**

A continuació s'adjunta un checklist per tal de facilitar el seguiment del grau de prestació dels serveis bàsics municipals.

**El coordinador municipal de l'emergència avisarà al CECAT, quan com a conseqüència de l'emergència associada a la malaltia transmissible emergent d'alt risc, es produeixi algun canvi en el nivell d'operativitat tant en nivell ascendent com descendent.**

SERVEIS IMPRESCINDIBLES PER AL FUNCIONAMENT DEL MUNICIPI	Nivell 1	Nivell 2	Nivell 3
Salut, Seguretat i Emergències			
Centres i Recursos i Socials i Sanitaris			
Protecció Civil Municipal			
Altres			
Subministraments Bàsics i Sanejament			
Aigua			
Neteja i recollida de residus			
Enllumenat públic			
Serveis de manteniment via pública			
Altres			
Altres Serveis Imprescindibles per al Funcionament del Municipi			
Transport col·lectiu			
Administració municipal			
Llars d'Infants i escoles (xarxa pública, si escau)			
Serveis Funeraris			
Serveis veterinaris			
Altres			

Per als serveis que no són responsabilitat del municipi (per exemple, el subministrament elèctric, d'aliments, etc), aquest haurà d'avisar el **CECAT** indicant la qualitat o el nivell de servei prestat i no tant la plantilla disponible atès que no depenen directament del municipi.

<b>SERVEIS IMPRESCINDIBLES PER AL FUNCIONAMENT DEL MUNICIPI</b>	<b>Nivell Òptim</b>	<b>Nivell Serveis Mínim</b>	<b>Nivell Crític</b>
Subministraments Bàsics i Sanejament			
Aliments			
Combustible			
Gas			
Electricitat			
Farmàcies			
Altres			
Altres Serveis Imprescindibles per al Funcionament del Municipi			
Comerç			
Finances (xarxa de caixes i bancs)			
Llars d'Infants i escoles (xarxa privada)			
Comunicacions (telefonía, ràdio i televisió, correu,...)			
Altres			

» **RECOMANACIONS GENERALS D'ACTUACIÓ PER ALS MUNICIPIS**

- Activació del pla de protecció civil municipal, que serà a proposta de l'alcalde/essa.
- Qualsevol canvi de fase del pla serà comunicada al CECAT, de la Direcció General de Protecció Civil. S'enviarà periòdicament l'afectació als seus serveis i/o quan aquests canviïn substancialment i es farà petició de recursos quan sigui necessari.
- Recollir la informació sanitària i d'emergències i transmetre a la població les ordres, els consells, les recomanacions i les prohibicions que es determinin adoptades pel municipi. Per tant cal preveure la forma, bans, mitjans de comunicació, etc., de fer arribar aquesta informació a la població. Les recomanacions i les prohibicions es realitzaran segons les indicacions del Departament de Salut.
- Tenir previstes ordres per activació de personal i/o d'expropiació per si fos necessari. Cal recordar que disposar d'un pla activat permet la requisita d'acord a la Llei de protecció civil.
- Tenir previstes ordres de tancament de centres (escoles, casals d'avis, etc.) i prohibició d'actes multitudinaris (concerts, teatres, activitats esportives...) així com la forma de fer arribar les ordres a la població o als organitzadors.
- Preveure espais o àrees de transferència de mercaderies i punts per la recollida de menjar, medicaments, etc., per barris o zones, en el cas que algunes zones haguessin de quedar tancades o aïllades.
- Preveure els tancaments de zones d'aïllament, i els passos d'entrada o sortida a aquestes zones, sobretot garantint l'accessibilitat a serveis bàsics o essencials que puguin quedar a dins (hospitals, CAPs, benzineres, farmàcies...).
- Als espais amb equipament compartit caldrà sotmetre'ls a una especial neteja o desinfecció en els canvis de torn.
- Evitar que el personal clau en la continuïtat dels serveis municipals coincideixi en els mateixos torns, reunions, etc.
- Es recorda que el personal que haurà d'estar en contacte i proper a malalts, o retirar-ne deixalles o fer servei de neteja, han de disposar de mascaretes de protecció FFP2 o FFP3, guants sanitaris i protecció ocular o facial per esquitxades.
- Des dels serveis socials cal reforçar el seguiment a persones especialment vulnerables sobretot si aquestes es troben en situació d'aïllament preventiu.
- Cal identificar altres entitats socials o voluntariats del municipi que puguin donar resposta i suport en cas de necessitat.
- Pels casos d'afectats per coronavirus o aïllats preventivament que estiguin en coneixement dels serveis socials es pot reforçar el seguiment preventiu telefònic des dels municipis en coordinació amb els serveis socio-sanitaris.
- Només en aquells casos que es consideri imprescindible una visita domiciliària per part de treballadors socials es demanarà la col·laboració dels professionals sanitaris, seguint les seves indicacions, i en cap cas s'intervindrà sense el material de protecció establert en cada cas.

- Cal reforçar els contactes amb empreses del municipi que puguin proveir recursos com avituallament i productes bàsics de primera necessitat: bolquers, paper higiènic, sabó, piles, etc. (productes de supermercat). També amb aquelles empreses que puguin actuar en el repartiment d'aquests productes.

#### » **ACTUACIONS A FER ALS CENTRES DE TREBALL MUNICIPALS**

De forma resumida, es destaquen les actuacions següents:

- Aplicar els procediments d'actuació en cas que es determini que existeix un cas entre el personal propi i/o entre la població del municipi. El procediment d'actuació consistirà a adoptar les mesures que es considerin en cada cas.
- Utilitzar mitjans telemàtics per continuar treballant des de casa (per al personal per al qual no és imprescindible la presència física al seu lloc de treball).
- Comprovar que les dependències de l'Ajuntament tenen un bon sistema de ventilació que contribueixi a una de les mesures d'autoprotecció habituals (ventilació dels edificis).
- Formar als treballadors sobre les mesures d'higiene personal i en l'ús d'equipaments compartits (vehicles, ordinadors, telèfons, ...).
- Repartir, si escau en funció de les característiques de la situació, guants d'un sol ús entre el personal.
- Preveure una neteja d'aquell maquinari de treball compartit (impressores, fotocopiadores,...) abans de la seva utilització per nou personal. Es llençaran els papers i guants en contenidors amb tapa que han de ser buidats i desinfectats diàriament.
- Respectar la distància mínima d'un metre durant l'atenció al públic, per evitar el contagi del virus.
- Addicionalment, per a feines fora del centre de treball on no és possible la neteja de mans amb aigua i sabó, poden utilitzar-se productes amb solució alcohòlica.
- Consultar les recomanacions adients per a contrarestar l'efecte de la pandèmia, a les pàgines web habilitades per les autoritats sanitàries.
- Consultar les recomanacions orientades a les empreses per a la planificació de les mesures d'emergència en cas de pandèmia, a la pàgina web del Departament de Treball de la Generalitat.

#### » **ACTUACIONS ESPECÍFIQUES AL CENTRE RECEPTOR D'ALARMES I A ALTRES CENTRES D'ATENCIÓ TELEFÒNICA**

Aquest tipus de centres de treball impliquen diferents torns de treball, de manera que el personal comparteix els mateixos equips de treball: telèfons, auricular, ordinadors... Per aquest motiu, s'estableixen recomanacions preventives addicionals, entre les que destaquen les següents:

- Repartiment, si s'escau, de guants d'un sol ús per a la neteja de l'equipament de la Sala.
- Reforçar el sistema de ventilació, assegurar l'ús personal i intransferible d'equips (emissores, telèfons, mans lliures, teclats,...) o assegurar la seva neteja abans de

cada canvi de torn per evitar que quedin possibles partícules d'usuaris portadors. Les neteges poden ser amb papers humits amb solucions alcohòliques. Es llençaran els papers i guants en contenidors amb tapa que han de ser buidats i desinfectats diàriament.

- Una estona abans del canvi de guàrdia es podrien fer les següents actuacions a la Sala:
  - Si és possible, desviar el telèfon a alguna sala adjacent que serveixi de sala intermèdia entre l'entrada i la sortida a la sala principal.
  - Realitzar la neteja de la sala i ventilar-la (obrir finestres, activar ventiladors al màxim, etc.) (Les persones que finalitzen la guàrdia ja no tornen a entrar a la sala, es deixa tot apuntat al registre d'incidències o en algun mitjà similar i es marxa; desviant altre cop el telèfon a la sala abans de sortir)
  - Els relleus entren directament a la sala annexa a la sala principal.
  - Tant el personal sortint com el personal entrant passa a rentar-se les mans amb aigua i sabó a la sortida i entrada a la sala. També cada cop que s'entri o se surti de la sala per períodes de descans curts o per necessitats higièniques, es procedirà al rentat de mans amb aigua i sabó.
  - Mentre duri la possibilitat de contagi, dinar o sopar a zones no comunes. Caldrà rentar els recipients i utensilis utilitzats en el moment que es facin servir i deixar la porta oberta perquè es ventili.

#### » **ENLLAÇOS D'INTERÈS**

##### **Canal salut**

<http://canalsalut.gencat.cat/ca/inici/>

El Departament de Salut realitza actualitzacions contínues de documents on s'especifica les recomanacions relacionades amb:

Protecció individual de la població.

Centres de treball

Instruccions per realitzar l'aïllament.

##### **CatSalut Respon**

<http://sem.gencat.cat/ca/061CatSalutRespon/>

##### **Organització Mundial de la Salut**

<https://www.who.int/emergencies/diseases/novel-coronavirus-2019>

##### **Ministerio de Sanidad, Consumo y Bienestar Social**

<https://www.mscbs.gob.es/>

## 8.4 ANNEX IV. CRITERIS D'ACTIVACIÓ CONCRETES PER RISCOS ESPECIALS

RISC	SITUACIÓ	FASE D'ACTIVACIÓ
<p><b>Emergències associades a malalties transmissibles emergents amb potencial risc:</b></p>	<p>FASE 4 o FASE 5 declarada per l'OMS quan es doni algun dels supòsits següents:</p> <ul style="list-style-type: none"> <li>-sigui necessari imposar mesures de contenció per evitar la propagació de l'emergència associada a malaltia transmissible emergent d'alt risc.</li> <li>-casos aïllats confirmats a Catalunya</li> <li>-no hi ha casos a Catalunya però sí confirmats a l'entorn.</li> </ul> <p>FASE 6 declarada per l'OMS amb o sense casos aïllats confirmats a Catalunya, sempre i quan:</p> <ul style="list-style-type: none"> <li>-no hi hagi impacte al sistema sanitari (nivell 1).</li> <li>-no hi manquin subministraments bàsics (nivell 1).</li> <li>-no hi hagi impacte social.</li> </ul> <p>Període post-pandèmic</p> <p>Quan el Comitè d'emergències del Pla n'estableixi la necessitat per altres circumstàncies o motius estratègics.</p>	<p><b>ALERTA 1</b></p>
	<p>FASE 6 declarada per l'OMS i un nombre considerable (<math>\geq 350</math> per cada 100.000 habitants) de casos estimats a Catalunya sempre i quan:</p> <ul style="list-style-type: none"> <li>-hi hagi perill de col·lapse del sistema sanitari (nivell 2).</li> <li>-Hi ha alarma social.</li> <li>-Hi hagi alta incidències de baixes (nivell 1 o nivell 2).</li> </ul> <p>Quan el Comitè d'emergències del Pla n'estableixi la necessitat per altres circumstàncies o motius estratègics.</p>	<p><b>ALERTA 2</b></p>
	<p>Fase 6 determinada per l'OMS i un nombre considerable (<math>\geq 700</math> per cada 100.000 habitants) de casos estimats a Catalunya, quan a més, es produeix alguna de les circumstàncies següents:</p> <ul style="list-style-type: none"> <li>-es produeixi col·lapse del sistema sanitari (nivell 3).</li> <li>-es produeixi un risc molt important de col·lapse en la resta de serveis imprescindibles per al funcionament de la societat (nivell 2).</li> </ul> <p>Quan el Comitè d'emergències del Pla n'estableixi la necessitat per altres circumstàncies o motius estratègics.</p>	<p><b>EMERGÈNCIA 1</b></p>
	<p>FASE 6 declarada per l'OMS amb un nombre important (<math>\geq 3.500</math> per cada 100.000 habitants) de casos d'infecció estimats a Catalunya i amb taxa de mortalitat <math>&gt;1</math> % dels afectats o <math>0,5</math> % de la població.</p> <p>Quan el Comitè d'emergències del Pla n'estableixi la necessitat per altres circumstàncies o motius estratègics.</p>	<p><b>EMERGÈNCIA 2</b></p>

RISC	SITUACIÓ	FASE D'ACTIVACIÓ
<b>Incendis forestals</b>	<p>Valoració conjunta dels indicadors següents:</p> <ul style="list-style-type: none"> <li>-El mapa dinàmic de perill d'incendis forestals.</li> <li>-El Pla Alfa (nivell 2).</li> <li>-El SISCOM (nivell 1) o simultaneïtat d'incendis de nivell inferior.</li> <li>-Altres indicadors que facin preveure un augment del nivell de vulnerabilitat i, per tant, de risc.</li> <li>-En incendis en què la situació es pugui solucionar amb els mitjans habituals de gestió d'emergències i l'afectació a la població sigui nul·la o reduïda.</li> <li>-A criteri de la Direcció del Pla, quan es produeixin situacions potencialment greus de GIF.</li> </ul>	PREALERTA
<b>Incendis forestals</b>	<p>Valoració conjunta dels indicadors següents:</p> <ul style="list-style-type: none"> <li>-El mapa dinàmic de perill d'incendis forestals.</li> <li>-El Pla Alfa (nivell 3).</li> <li>-El SISCOM (nivell 2) o simultaneïtat d'incendis de nivell inferior.</li> <li>-Altres indicadors que facin preveure un augment del nivell de vulnerabilitat i, per tant, de risc.</li> <li>-En incendis que, sense implicar risc per a les persones alienes a l'extinció i per als béns que no siguin de naturalesa forestal, es preveu que tinguin una duració prou important com perquè sigui necessària l'activació d'un dispositiu preventiu especial.</li> <li>-En incendis que impliquin un cert perill per a les persones i sigui apropiat ordenar-ne el confinament o l'evacuació.</li> <li>-En incendis importants ja controlats on es fa necessari un control de la zona afectada als efectes d'evitar que es produeixi una reactivació.</li> <li>-Altres supòsits, a criteri del Director o Directora del Pla, que justifiquin l'activació d'un dispositiu preventiu especial.</li> </ul>	ALERTA
<b>Incendis forestals</b>	<p>En base als criteris següents:</p> <ul style="list-style-type: none"> <li>-Grau d'afectació a la població i actuacions sobre la mateixa (informació, evacuació, d'urbanitzacions, barris perifèrics, barris de nuclis urbans, etc.).</li> <li>-Extensió (nombre de municipis afectats, nombre d'hectàrees afectades depenent del tipus de terreny, etc.) (per exemple &gt;500 ha).</li> <li>-Mitjans necessaris.</li> <li>-Altres supòsits, a criteri de la Direcció del Pla, que justifiquin l'activació d'un dispositiu preventiu especial.</li> </ul>	EMERGÈNCIA 1
<b>Incendis forestals</b>	<p>-Quan es produeixi un GIF o conjunt d'incendis simultanis els efectes dels quals afectin una extensió important del territori. Aquesta circumstància s'avalua a partir dels criteris anteriorment esmentats (per exemple, que posi en perill greu nuclis importants de població, duració superior a 48 hores, requeriment de mitjans externs a Catalunya, etc.)</p>	EMERGÈNCIA 2

RISC	SITUACIÓ	FASE D'ACTIVACIÓ
<b>Inundacions</b>	<p>-Quan el cabal que es desguassa de la presa sigui proper al que pot produir danys i/o inundacions aigües avall de la presa.</p> <p>-Per previsió meteorològica per pluja i/o hidrològiques:</p> <p>*SMP de grau 2, a molt curt o curt termini.</p> <p>*SMP de grau 3, a curt termini.</p> <p>-Que els nivells dels rius estiguin en un nivell proper al que produeix danys.</p> <p>-Per previsió meteorològica per estat de la mar:</p> <p>*SMP de grau 2, a molt curt o curt termini.</p> <p>*SMP de grau 3, a curt termini.</p> <p>-Que els nivells dels rius o del litoral estiguin propers als que poden produir danys.</p>	<b>PREALERTA</b>
<b>Inundacions</b>	<p>-Quan és molt probable que es puguin produir inundacions importants a molt curt termini perquè és imminent el desbordament o quan s'hagi desbordat sense que es produeixin danys importants.</p> <p>-En el moment que en una presa s'hagi qualificat l'escenari d'aplicació de mesures correctores o escenari 1 i/o l'aigua que es desguassa de la presa sigui la que produeix desbordament sense que hi hagi danys importants.</p> <p>-Per previsió meteorològica per pluja i/o hidrològiques:</p> <p>*SMP de grau 3, a molt curt termini.</p> <p>*SMP de grau 4, a curt i a molt curt termini.</p> <p>*SMP de grau 5, a curt i a molt curt termini.</p> <p>*SMP de grau 6, a curt i a molt curt termini.</p> <p>-Per previsió meteorològica per estat de la mar:</p> <p>*SMP de grau 3, a molt curt termini.</p> <p>*SMP de grau 4, a curt i a molt curt termini.</p> <p>*SMP de grau 5, a curt i a molt curt termini.</p> <p>*SMP de grau 6, a curt i a molt curt termini.</p> <p>-Al final d'un episodi d'inundacions importants, en el retorn gradual cap a la normalitat.</p> <p>-Altres supòsits, a criteri del director del pla, que justifiquin l'activació d'un dispositiu preventiu especial, com per exemple l'onatge que pot agreujar les inundacions,...</p>	<b>ALERTA</b>

RISC	SITUACIÓ	FASE D'ACTIVACIÓ
<b>Inundacions</b>	<p>-Es produeixin inundacions en rius, rieres, torrents,...(produïdes per desgel o fusió de neu, obstrucció de lleres naturals o artificials, invasió de lleres, enfonsaments o dificultats de drenatge i/o acció de les mareas) que tinguin efectes importants però limitats sobre el territori. També quan aquests efectes siguin produïts per l'estat de la mar. Aquestes circumstàncies s'avaluarà a partir de la informació que es disposi en el moment de l'emergència en base a criteris de grau d'afectació a la població i actuacions sobre la mateixa (informació, evacuació, etc.), magnitud, duració prevista (per exemple &gt;24 hores), extensió (nombre de municipis afectats, de vies de comunicació, etc.), mitjans necessaris,... l'altura de l'aigua dels rius, embassaments, llacs, rieres,... sobrepassa la llera (hi ha desbordament) i es preveu que es comencin a produir danys importants, alçada de les onades que faci preveure danys importants.</p> <p>-Per escenari excepcional o escenari 2 en preses i/o el desguàs de la presa sigui la que produeix danys importants aigües avall de la presa.</p> <p>-Excepcionalment, la direcció del pla podrà valorar l'activació del pla en emergència 1, amb caràcter preventiu, quan es doni la confluència de circumstàncies extremes: que l'episodi de greus inundacions sigui imminent degut a la imminència de precipitacions excepcionals i sempre i quan es donin altres circumstàncies que puguin agreujar el fenomen, com ara que el terreny estigui saturat com a conseqüència d'episodis abundants de precipitacions recents i que la capacitat dels cursos fluvials i dels embassaments estigui al límit.</p>	EMERGÈNCIA 1
<b>Inundacions</b>	<p>-Es produeixi una gran inundació o conjunt d'inundacions simultànies (produïdes per pluges molt fortes, desgel o fusió de neu, obstrucció de lleres naturals o artificials, invasió de lleres, enfonsaments o dificultats de drenatge i/o acció de les mareas o per estat de la mar) que afectin una extensió important del territori. També en base als criteris anteriorment esmentats (per exemple que afecti a més d'una regió d'emergències o posi en perill greu nuclis importants de població).</p> <p>-Per escenari límit o escenari 3 en preses i/o el desguàs de la presa sigui la que produeix danys molt importants aigües avall de les presa.</p>	EMERGÈNCIA 2

RISC	SITUACIÓ	FASE D'ACTIVACIÓ
<b>Nevades</b>	<p>-Previsió de nevades amb un SMP grau 1 per neu en comarques amb vulnerabilitat alta, molt alta o extrema.</p> <p>-Previsió de nevades amb un SMP grau 2 per neu en comarques amb vulnerabilitat baixa, moderada, alta o molt alta.</p> <p>-Previsió de nevades amb un SMP grau 3 per neu en comarques amb vulnerabilitat baixa.</p>	PREALERTA
<b>Nevades</b>	<p>-Previsió de nevades amb un SMP grau 2 per neu en comarques amb vulnerabilitat extrema.</p> <p>-Previsió de nevades amb un SMP grau 3 per neu a qualsevol comarca excepte les vulnerabilitat baixa.</p> <p>-Previsió de nevades amb un SMP grau 4 per neu a qualsevol comarca.</p> <p>-Previsió de nevades amb un SMP grau 5 per neu en comarques amb vulnerabilitat molt alta, alta, moderada o baixa.</p> <p>-Previsió de nevades amb un SMP grau 6 per neu en comarques de vulnerabilitat moderada o baixa.</p>	ALERTA
<b>Nevades</b>	<p>-Es decideixi tallar el trànsit a un nombre considerable de vies per facilitar les tasques de neteja.</p> <p>-Es comenci a produir el bloqueig de vehicles i/o persones de manera descontrolada.</p> <p>-Es tingui constància que comencen a quedar aïllats nuclis de població com a conseqüència dels talls a les vies de comunicació.</p> <p>-S'interrompi el funcionament de diferents mitjans de transport com RENFE, FGC, autobusos de línia, transport escolar, etc...</p> <p>-Es produeixin talls de subministrament generalitzats i/o de llarga durada d'algun dels serveis bàsics. Especial atenció amb els talls de subministrament elèctric i amb possibles fallades en les telecomunicacions.</p> <p>-A criteri de la direcció del Pla, es valorarà activar el Pla NEUCAT en ALERTA o en EMERGÈNCIA en els següents supòsits:</p> <p>*Previsió de nevades amb un SMP de grau 5 o 6 en comarques amb vulnerabilitat extrema.</p> <p>*Previsió de nevades amb un SMP de grau 6 en comarques amb vulnerabilitat alta, molt alta o extrema.</p>	EMERGÈNCIA 1

RISC	SITUACIÓ	FASE D'ACTIVACIÓ
<b>Nevades</b>	Valoració dels criteris següents: -Extensió territorial i durada prevista de l'episodi. -Grau d'afectació a la població i actuacions sobre la mateixa (Informació, recomanacions...) -Grau d'afectació en la mobilitat i els serveis bàsics a la població. -Recursos necessaris per a gestionar l'emergència i requeriment de mitjans externs. -Altres supòsits, a criteri de la Direcció del Pla.	EMERGÈNCIA 2

RISC	SITUACIÓ	FASE D'ACTIVACIÓ
<b>Allaus</b>	<p>-En el moment en què l'Institut Cartogràfic i Geològic de Catalunya emeti un Butlletí de Perill d'Allaus (BPA) indicant índex de perill d'allaus fort (4), el qual implicarà l'emissió d'un avís de perill fort (4). Els comunicats de prealerta inclouran tota la informació continguda al Butlletí de Perill d'Allaus i a les notes nivològiques o avisos.</p> <p>-A criteri de la Direcció general de Protecció Civil, a través del CECAT, quan l'ICGC emeti el BPA amb índex de perill d'allaus inferior al nivell 4 i es prevegi una alta mobilitat o altres criteris de vulnerabilitat que puguin incidir directament en el desencadenament d'allaus.</p> <p>-Es produeixi una allau que tingui una afectació puntual sobre la xarxa viària i es prevegi un ràpid restabliment de la circulació, sempre que no hi hagi persones i/o vehicles afectats.</p> <p>-Es produeixi una allau que tingui una afectació puntual sobre la xarxa viària que deixi incomunicat un petit nucli de població i es prevegi un ràpid restabliment de la situació. També quan quedin incomunicats cases rurals, refugis, cases de colònies, bordes, càmpings, etc.</p>	PREALERTA
<b>Allaus</b>	<p>-L'índex de perill del Butlletí de Perill d'Allaus (BPA) sigui Molt Fort (5). L'Institut Cartogràfic i Geològic de Catalunya (ICGC) informarà al CECAT mitjançant l'emissió d'un Avís de Perill d'Allaus per destacar la criticitat de la situació nivològica.</p> <p>-Es produeixi una allau que tingui les afectacions sobre els serveis bàsics o la xarxa viària següents:</p> <ul style="list-style-type: none"> <li>o Talls llarga durada de subministrament d'algun dels serveis bàsics</li> <li>o Talls de carreteres de curta durada (poques hores) i/o talls de vies de comunicació que deixin incomunicat un nucli de població, sempre que no es tracti de poblaments dispersos dins del terme municipal d'aquest municipi.</li> </ul> <p>En cada cas concret caldrà valorar la importància de l'afectació a la via en funció de la seva Intensitat Mitjana Diària de trànsit i de si es tracta de vies que constitueixen l'únic accés a un nucli habitat.</p> <p>-Es produeixi una allau que afecti alguns serveis, béns, edificacions o infraestructures i es produeixi un nombre reduït de ferits.</p> <p>-Es faci una evacuació preventiva d'un gran nombre de persones per trobar-se en una zona altament exposada al perill d'allaus o bé es facin talls a les vies de comunicació afectades pel risc. La finalitat de l'evacuació ha de ser evitar a les situacions de risc col·lectiu.</p> <p>-Mentre durin les tasques de tornada a la normalitat amb posterioritat a una situació d'emergència.</p>	ALERTA

RISC	SITUACIÓ	FASE D'ACTIVACIÓ
<b>Allaus</b>	<p>-Es produeixi una allau amb afectació sobre la població, béns, infraestructures i zones de pública concurrència i que tingui com a conseqüències:</p> <ul style="list-style-type: none"> <li>o Presència de múltiples víctimes, ferits greus i/o un gran nombre de persones atrapades i/o incomunicades.</li> <li>o Destrosses importants en béns i infraestructures.</li> </ul> <p>-Es produeixi una allau que causi un nombre elevat de víctimes o ferits en el transcurs d'activitats d'alta muntanya hivernal i que degut a la magnitud de l'accident les tasques de recerca i rescat dels afectats impliquin la mobilització d'un nombre de mitjans i recursos superiors als habituals en aquests tipus d'operacions.</p>	EMERGÈNCIA 1
<b>Allaus</b>	<p>-En aquelles situacions en què de manera més o menys generalitzada es produeixin allaus les conseqüències de les quals estiguin dins dels supòsits d'activació en emergència 1.</p> <p>-En situacions en què l'abast territorial de les allaus i la magnitud de les seves conseqüències superi la capacitat de resposta i gestió dels serveis i grups operatius d'emergències previstos al Pla.</p>	EMERGÈNCIA 2

RISC	SITUACIÓ	FASE D'ACTIVACIÓ
<b>Sismes</b>	<p>*Segons la intensitat:</p> <ul style="list-style-type: none"> <li>-Sisme d'intensitat entre II i III-IV en comarques amb densitat de població alta o Zona A.</li> <li>-Sisme d'intensitat entre II-III i IV en comarques amb densitat de població mitjana o Zona B.</li> <li>-Sisme d'intensitat entre II i IV-V en comarques amb densitat de població baixa o Zona C.</li> </ul> <p>*Segons la percepció:</p> <ul style="list-style-type: none"> <li>-Sisme amb percepció àmplia en un o varis municipis.</li> <li>-Sisme amb percepció parcial en una o vàries comarques.</li> </ul>	PREALERTA
<b>Sismes</b>	<p>*Segons la intensitat:</p> <ul style="list-style-type: none"> <li>- Sisme d'intensitat entre IV i IV-V en comarques amb densitat de població alta o Zona A.</li> <li>- Sisme d'intensitat entre IV-V i V-VI en comarques amb densitat de població mitjana o Zona B.</li> <li>- Sisme d'intensitat entre V i VI-VII en comarques amb densitat de població baixa o Zona C.</li> </ul> <p>*Segons la percepció i dany:</p> <ul style="list-style-type: none"> <li>- Sisme amb percepció àmplia en una o vàries comarques.</li> <li>- Sisme amb entre 1 i 10 persones ferides lleus.</li> <li>- Sisme amb un o varis edificis amb danys no estructurals visibles.</li> </ul>	ALERTA
<b>Sismes</b>	<p>*Segons la intensitat:</p> <ul style="list-style-type: none"> <li>-Sisme d'intensitat entre V i VI-VII en comarques amb densitat de població alta o Zona A.</li> <li>-Sisme d'intensitat VI-VII en comarques amb densitat de població mitjana o Zona B.</li> <li>-Sisme d'intensitat entre VII i VII-VIII en comarques amb densitat de població baixa o Zona C.</li> </ul> <p>*Segons la percepció o dany:</p> <ul style="list-style-type: none"> <li>-Sisme amb entre 1 i 10 víctimes de qualsevol categoria.</li> <li>- Sisme amb entre 1 i 65 víctimes greus o categoritzades com immediates.</li> <li>- Sisme amb entre 1 i 10 morts.</li> <li>- Sisme amb molts edificis amb danys no estructurals visibles.</li> <li>- Sisme amb varis edificis amb danys estructurals visibles.</li> <li>- Sisme amb fallada de les línies vitals a nivell local.</li> </ul>	EMERGÈNCIA 1

RISC	SITUACIÓ	FASE D'ACTIVACIÓ
<b>Sismes</b>	<p>*Segons la intensitat:</p> <ul style="list-style-type: none"> <li>-Sisme d'intensitat superior a VII en comarques amb densitat de població alta o Zona A.</li> <li>-Sisme d'intensitat superior a VII-VIII en comarques amb densitat de població mitjana o Zona B.</li> <li>-Sisme d'intensitat superior a VIII en comarques amb densitat de població baixa o Zona C.</li> </ul> <p>*Segons la percepció o dany:</p> <ul style="list-style-type: none"> <li>-Sisme amb més de 10 víctimes de qualsevol categoria.</li> <li>-Sisme amb més de 6 víctimes greus o categoritzades com immediates.</li> <li>-Sisme amb més de 10 morts.</li> <li>-Sisme amb molts edificis amb danys estructurals visibles.</li> <li>-Sismes amb fallada de les línies vitals a nivell comarcal.</li> </ul>	<p>EMERGÈNCIA 2</p>

RISC	SITUACIÓ	FASE D'ACTIVACIÓ
<b>Ventades</b>	<ul style="list-style-type: none"> <li>- Previsió de ventades amb un SMP grau 1 a la comarca del Barcelonès.</li> <li>- Previsió de ventades amb un SMP grau 2 a les comarques de densitat de població alta</li> <li>- Previsió de ventades amb un SMP grau 3 a les comarques de densitat de població baixa</li> </ul>	PREALERTA
<b>Ventades</b>	<ul style="list-style-type: none"> <li>- Previsió de ventades amb un SMP grau 2 a la comarca del Barcelonès.</li> <li>- Previsió de ventades amb un SMP grau 3 a les comarques de densitat de població alta.</li> <li>- Previsió de ventades amb un SMP grau 4 a qualsevol comarca.</li> <li>- Previsió de ventades amb un SMP grau 5 a qualsevol comarca.</li> <li>- Previsió de ventades amb un SMP grau 6 a qualsevol comarca.</li> <li>- El vent està provocant danys poc importants d'abast territorial limitat.</li> </ul>	ALERTA
<b>Ventades</b>	<ul style="list-style-type: none"> <li>- El vent està provocant danys importants i amb un abast territorial extens.</li> </ul>	EMERGÈNCIA